







Souřadnicový systém: S-JTSK


Výškový systém: Bpv



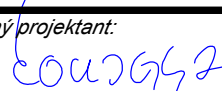
Přehled verzí přílohy				
Číslo	Datum	Popis změny	Jméno	Podpis
01	04.09.2021	Definitivní odevzdání dokumentace	Moravec	
P1	04.05.2021	Odevzdání dokumentace k připomínkám	Moravec	
-	-	-	-	-

<b>Zadavatel:</b> Správa železnic, státní organizace Dlážděná 1003/7, Praha 1 - Nové Město 110 00  Správa železnic, Stavební správa západ Sokolovská 278/1955, Praha 9 190 00	
--	---

<b>Zhotovitel:</b> PROJEKT servis spol. s r.o. U Elektry 830/2b, Praha 9 - Hloubětín 198 00 IČ: 49823141 tel.: 281 090 860 www.projekt-servis.cz firma@projekt-servis.cz	
---	---

<b>Hlavní inženýr projektu:</b>  Ing. Stanislav Melichar	<b>Zástupce hlavního inženýra projektu:</b>  Ing. Martin Koudelka
---	--

<b>Zpracovatel části:</b> PROJEKT servis spol. s r.o. U Elektry 830/2b, Praha 9 - Hloubětín 198 00 IČ: 49823141 tel.: 281 090 860 www.projekt-servis.cz firma@projekt-servis.cz	
--	---

<b>Vypracoval:</b>  Vojtěch Moravec	<b>Kontroloval:</b>  Ing. Stanislav Melichar	<b>Odpovědný projektant:</b>  Ing. Martin Koudelka
--	---	---

KRAJ: PLZEŇSKÝ	OKRES: PLZEŇ - MĚSTO	OÚ: PLZEŇ
----------------	----------------------	-----------

<b>Název akce:</b>  Rekonstrukce zpevněných ploch v okolí objektu OŘ Plzeň Sušická ul.
--

<b>Část:</b> GEODETICKÁ ČÁST  <b>MAJETKOPRÁVNÍ ČÁST</b>	<b>Číslo zakázky:</b> ZAK-2020-44
	<b>Stupeň:</b> DUSP
	<b>Datum:</b> 07/2021
	<b>Měřítko:</b> -
<b>Příloha:</b>  TECHNICKÁ ZPRÁVA	<b>Formát:</b> A4
	<b>Verze:</b> 01
	<b>Část:</b> I.2
	<b>Č. přílohy:</b> 1



**Obsah:**

1.	IDENTIFIKAČNÍ ÚDAJE	3
1.1.	Údaje o stavbě	3
1.2.	Údaje o stavebníkovi	3
1.3.	Údaje o zpracovateli projektové dokumentace	3
2.	TECHNICKÁ ZPRÁVA	5
2.1.	Použité podklady	5
2.2.	Přílohy:	5

# 1. IDENTIFIKAČNÍ ÚDAJE

## 1.1. Údaje o stavbě

Zakázkové číslo: ZAK-2020-44  
ISPROFIN: 532 352 0058  
ISPROFOND: 327 321 4993  
Správce: Správa železnic, státní organizace  
Oblastní ředitelství Plzeň

a) Název stavby **Rekonstrukce zpevněných ploch v okolí objektu OŘ Plzeň Sušická ul.**

b) Místo stavby Zpevněné plochy před OŘ Plzeň, ulice Sušická

Kraj: Plzeňský

Obec: Plzeň [554791]

Katastrální území: Plzeň [721981]

Parcelní číslo: viz. Majetkoprávní část

Trať: Trať 190 Plzeň – České Budějovice (dle SJŘ)

Traťový úsek: 0401 Gmünd NÖ (ÖBB) (část) – Plzeň hl.n. -os.n. (mimo)

Definiční úsek: 040158 Plzeň – Koterov – Plzeň hl.n.

c) Předmět dokumentace: Novostavba

d) Stupeň dokumentace: Dokumentace pro vydání společného povolení stavby (DUSP)

## 1.2. Údaje o stavebníkovi

a) Investor a objednatel: Správa železnic, státní organizace  
Dlážděná 1003/7  
110 00 PRAHA I  
IČ: 70 99 42 34  
DIČ: CZ 70 99 42 34  
Zastoupen: Stavební správa západ  
Sokolovská 278/1955, 190 00 Praha 9  
Hlavní inženýr stavby: Ing, Petr Zdeněk

## 1.3. Údaje o zpracovateli projektové dokumentace

a) Zpracovatel projektové dokumentace: **PROJEKT servis spol. s r.o.**  
U Elektry 830/2b  
198 00 Praha 9  
IČ: 49 82 31 41

- |   |  |
|---|--|
| b) <u>Hlavní inženýr projektu</u>                   | Ing. Stanislav Melichar (číslo ČKAIT: 0014013) |
| c) <u>Zástupce HIPa</u>                             | Ing. Martin Koudelka                           |
| d) <u>Zodpovědní projektanti jednotlivých částí</u> | Vojtěch Moravec                                |
|   | Ing. Vilém Hrdina (číslo UOZI: 1046)           |

## 2. TECHNICKÁ ZPRÁVA

### 2.1. Použité podklady

#### 2.1.1. Grafické podklady – soubor geodetických informací (SGI)

- k.ú. Plzeň

#### 2.1.2. Písemné informace – informace ze souboru popisných informací katastru nemovitostí (SPI)

Katastrální úřad:  
Katastrální pracoviště Plzeň – město  
Radobyčická 12/2465  
30100 Plzeň

Katastrální území: Plzeň [721981]

Informace o pozemcích byly čerpány z webové aplikace KN „nahlížení do katastru“ v období 10.4. – 30.4.2021 a neobsahují pozdější změny v údajích katastru

### 2.2. Přílohy:

Informace o pozemku \_\_\_\_\_ (příloha č.1)

Pozemky a stavby na LV dotčených pozemků \_\_\_\_\_ (příloha č.2)

## Informace o pozemku

Parcelní číslo:	<a href="#">2663</a>
Obec:	<a href="#">Plzeň [554791]</a>
Katastrální území:	<a href="#">Plzeň [721981]</a>
Číslo LV:	<a href="#">1</a>
Výměra [m <sup>2</sup> ]:	996
Typ parcely:	Parcela katastru nemovitostí
Mapový list:	
Určení výměry:	Ze souřadnic v S-JTSK
Způsob využití:	neplodná půda
Druh pozemku:	ostatní plocha



## Vlastníci, jiní oprávnění

### Vlastnické právo

Podíl

Statutární město Plzeň, náměstí Republiky 1/1, Vnitřní Město, 30100 Plzeň

## Způsob ochrany nemovitosti

Nejsou evidovány žádné způsoby ochrany.

## Seznam BPEJ

Parcela nemá evidované BPEJ.

## Omezení vlastnického práva

Nejsou evidována žádná omezení.

## Jiné zápisy

Nejsou evidovány žádné jiné zápisy.

 Řízení, v rámci kterých byl k nemovitosti zapsán cenový údaj

Nemovitost je v územním obvodu, kde státní správu katastru nemovitostí ČR vykonává [Katastrální úřad pro Plzeňský kraj](#), [Katastrální pracoviště Plzeň-město](#)

Zobrazené údaje mají informativní charakter. Platnost dat k 12.04.2021 09:00.

## Informace o pozemku

Parcelní číslo:	<a href="#">5460/2</a>
Obec:	<a href="#">Plzeň [554791]</a>
Katastrální území:	<a href="#">Plzeň [721981]</a>
Číslo LV:	<a href="#">6762</a>
Výměra [m <sup>2</sup> ]:	2450
Typ parcely:	Parcela katastru nemovitostí
Mapový list:	
Určení výměry:	Ze souřadnic v S-JTSK
Způsob využití:	silnice
Druh pozemku:	ostatní plocha



## Vlastníci, jiní oprávnění

### Vlastnické právo

Podíl

Plzeňský kraj, Škroupova 1760/18, Jižní Předměstí, 30100 Plzeň

### Hospodaření se svěřeným majetkem kraje

Podíl

Správa a údržba silnic Plzeňského kraje, příspěvková organizace, Koterovská 462/162, Koterov, 32600 Plzeň

## Způsob ochrany nemovitosti

Nejsou evidovány žádné způsoby ochrany.

## Seznam BPEJ

Parcela nemá evidované BPEJ.

## Omezení vlastnického práva

### Typ

Věcné břemeno vedení

Věcné břemeno zřizování a provozování vedení

## Jiné zápisy

Nejsou evidovány žádné jiné zápisy.

📌 Řízení, v rámci kterých byl k nemovitosti zapsán cenový údaj

Nemovitost je v územním obvodu, kde státní správu katastru nemovitostí ČR vykonává [Katastrální úřad pro Plzeňský kraj](#), [Katastrální pracoviště Plzeň-město](#)

Zobrazené údaje mají informativní charakter. Platnost dat k 12.04.2021 09:00.

## Informace o pozemku

Parcelní číslo:	<a href="#">5460/3</a>
Obec:	<a href="#">Plzeň [554791]</a>
Katastrální území:	<a href="#">Plzeň [721981]</a>
Číslo LV:	<a href="#">6762</a>
Výměra [m <sup>2</sup> ]:	875
Typ parcely:	Parcela katastru nemovitostí
Mapový list:	
Určení výměry:	Ze souřadnic v S-JTSK
Způsob využití:	ostatní komunikace
Druh pozemku:	ostatní plocha



## Vlastníci, jiní oprávnění

### Vlastnické právo

Podíl

Plzeňský kraj, Škroupova 1760/18, Jižní Předměstí, 30100 Plzeň

### Hospodaření se svěřeným majetkem kraje

Podíl

Správa a údržba silnic Plzeňského kraje, příspěvková organizace, Koterovská 462/162, Koterov, 32600 Plzeň

## Způsob ochrany nemovitosti

Nejsou evidovány žádné způsoby ochrany.

## Seznam BPEJ

Parcela nemá evidované BPEJ.

## Omezení vlastnického práva

### Typ

Věcné břemeno (podle listiny)

Věcné břemeno zřizování a provozování vedení

## Jiné zápisy

Nejsou evidovány žádné jiné zápisy.

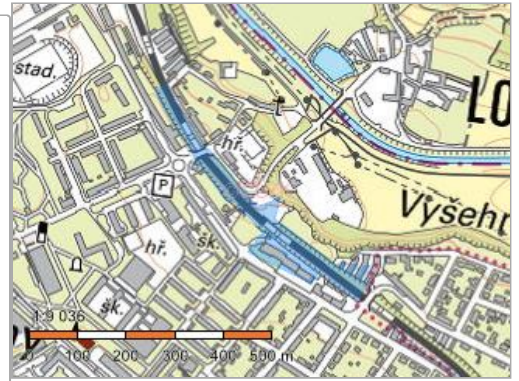
 Řízení, v rámci kterých byl k nemovitosti zapsán cenový údaj

Nemovitost je v územním obvodu, kde státní správu katastru nemovitostí ČR vykonává [Katastrální úřad pro Plzeňský kraj](#), [Katastrální pracoviště Plzeň-město](#)

Zobrazené údaje mají informativní charakter. Platnost dat k 12.04.2021 09:00.

## Informace o pozemku

Parcelní číslo:	<a href="#">13411/1</a>
Obec:	<a href="#">Plzeň [554791]</a>
Katastrální území:	<a href="#">Plzeň [721981]</a>
Číslo LV:	<a href="#">26285</a>
Výměra [m <sup>2</sup> ]:	24384
Typ parcely:	Parcela katastru nemovitostí
Mapový list:	
Určení výměry:	Graficky nebo v digitalizované mapě
Způsob využití:	dráha
Druh pozemku:	ostatní plocha



## Vlastníci, jiní oprávnění

Vlastnické právo	Podíl
Česká republika	
Právo hospodařit s majetkem státu	Podíl
Správa železnic, státní organizace, Dlážděná 1003/7, Nové Město, 11000 Praha 1	

## Způsob ochrany nemovitosti

Nejsou evidovány žádné způsoby ochrany.

## Seznam BPEJ

Parcela nemá evidované BPEJ.

## Omezení vlastnického práva

Typ
Věcné břemeno (podle listiny)
Věcné břemeno zřizování a provozování vedení

## Jiné zápisy

Nejsou evidovány žádné jiné zápisy.

📌 Řízení, v rámci kterých byl k nemovitosti zapsán cenový údaj

Nemovitost je v územním obvodu, kde státní správu katastru nemovitostí ČR vykonává [Katastrální úřad pro Plzeňský kraj](#), [Katastrální pracoviště Plzeň-město](#)

Zobrazené údaje mají informativní charakter. Platnost dat k 12.04.2021 09:00.



## Informace o pozemku

Parcelní číslo:	<a href="#">13413</a>
Obec:	<a href="#">Plzeň [554791]</a>
Katastrální území:	<a href="#">Plzeň [721981]</a>
Číslo LV:	<a href="#">26285</a>
Výměra [m <sup>2</sup> ]:	844
Typ parcely:	Parcela katastru nemovitostí
Mapový list:	
Určení výměry:	Ze souřadnic v S-JTSK
Způsob využití:	jiná plocha
Druh pozemku:	ostatní plocha



## Vlastníci, jiní oprávnění

Vlastnické právo	Podíl
Česká republika	
Právo hospodařit s majetkem státu	Podíl
Správa železnic, státní organizace, Dlážděná 1003/7, Nové Město, 11000 Praha 1	

## Způsob ochrany nemovitosti

Nejsou evidovány žádné způsoby ochrany.

## Seznam BPEJ

Parcela nemá evidované BPEJ.

## Omezení vlastnického práva

Typ
Věcné břemeno (podle listiny)
Věcné břemeno zřizování a provozování vedení

## Jiné zápisy

Nejsou evidovány žádné jiné zápisy.

📌 Řízení, v rámci kterých byl k nemovitosti zapsán cenový údaj

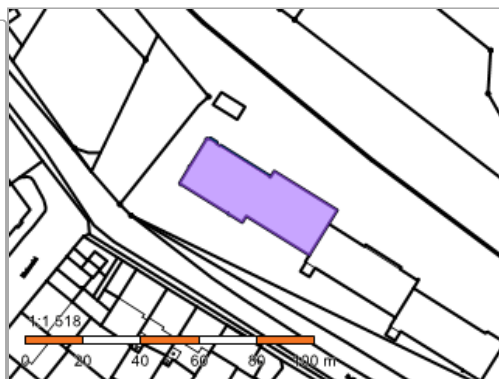
Nemovitost je v územním obvodu, kde státní správu katastru nemovitostí ČR vykonává [Katastrální úřad pro Plzeňský kraj](#), [Katastrální pracoviště Plzeň-město](#)

Zobrazené údaje mají informativní charakter. Platnost dat k 12.04.2021 09:00.



## Informace o pozemku

Parcelní číslo:	<a href="#">13419</a>
Obec:	<a href="#">Plzeň [554791]</a>
Katastrální území:	<a href="#">Plzeň [721981]</a>
Číslo LV:	<a href="#">26285</a>
Výměra [m <sup>2</sup> ]:	946
Typ parcely:	Parcela katastru nemovitostí
Mapový list:	
Určení výměry:	Ze souřadnic v S-JTSK
Druh pozemku:	zastavěná plocha a nádvoří



## Součástí je stavba

Budova s číslem popisným:	<a href="#">Lobzy [490300]</a> ; č. p. 1168; stavba pro dopravu
Stavba stojí na pozemku:	p. č. <a href="#">13419</a>
Stavební objekt:	<a href="#">č. p. 1168</a>
Ulice:	<a href="#">Sušická</a>
Adresní místa:	<a href="#">Sušická 1168/23</a>

## Vlastníci, jiní oprávnění

Vlastnické právo	Podíl
Česká republika	
Právo hospodařit s majetkem státu	Podíl
Správa železnic, státní organizace, Dlážděná 1003/7, Nové Město, 11000 Praha 1	

## Způsob ochrany nemovitosti

Nejsou evidovány žádné způsoby ochrany.

## Seznam BPEJ

Parcela nemá evidované BPEJ.

## Omezení vlastnického práva

Nejsou evidována žádná omezení.

## Jiné zápisy

Nejsou evidovány žádné jiné zápisy.

Řízení, v rámci kterých byl k nemovitosti zapsán cenový údaj

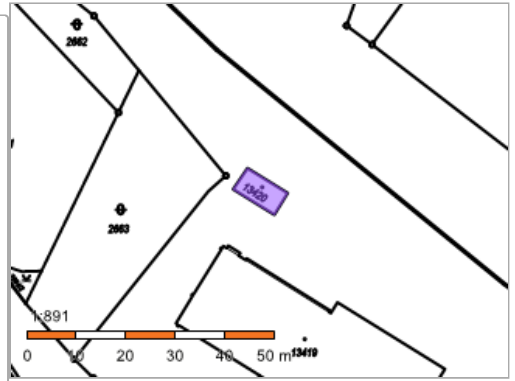
Nemovitost je v územním obvodu, kde státní správu katastru nemovitostí ČR vykonává [Katastrální úřad pro Plzeňský kraj, Katastrální pracoviště Plzeň-město](#)

Zobrazené údaje mají informativní charakter. Platnost dat k 12.04.2021 09:00.



## Informace o pozemku

Parcelní číslo:	<a href="#">13420</a>
Obec:	<a href="#">Plzeň [554791]</a>
Katastrální území:	<a href="#">Plzeň [721981]</a>
Číslo LV:	<a href="#">26285</a>
Výměra [m <sup>2</sup> ]:	50
Typ parcely:	Parcela katastru nemovitostí
Mapový list:	
Určení výměry:	Ze souřadnic v S-JTSK
Druh pozemku:	zastavěná plocha a nádvoří



## Součástí je stavba

Budova bez čísla popisného nebo evidenčního:	stavba pro dopravu
Stavba stojí na pozemku:	p. č. <a href="#">13420</a>

## Vlastníci, jiní oprávnění

Vlastnické právo	Podíl
Česká republika	
Právo hospodařit s majetkem státu	Podíl
Správa železnic, státní organizace, Dlážděná 1003/7, Nové Město, 11000 Praha 1	

## Způsob ochrany nemovitosti

Nejsou evidovány žádné způsoby ochrany.

## Seznam BPEJ

Parcela nemá evidované BPEJ.

## Omezení vlastnického práva

Nejsou evidována žádná omezení.

## Jiné zápisy

Nejsou evidovány žádné jiné zápisy.

📌 Řízení, v rámci kterých byl k nemovitosti zapsán cenový údaj

Nemovitost je v územním obvodu, kde státní správu katastru nemovitostí ČR vykonává [Katastrální úřad pro Plzeňský kraj](#), [Katastrální pracoviště Plzeň-město](#)

Zobrazené údaje mají informativní charakter. Platnost dat k 12.04.2021 09:00.

## Seznam nemovitostí na LV

Číslo LV:

1

Katastrální území:

Plzeň [721981]

Vlastníci, jiní oprávnění

Vlastnické právo	Podíl
------------------	-------

Statutární město Plzeň, náměstí Republiky 1/1, Vnitřní Město, 30100 Plzeň

Pozemky				
Parcelní číslo				
15; součástí pozemku je stavba	8/5	980/37	576/13	832/7
20; součástí pozemku je stavba	10	981/1	576/14	832/8
54; součástí pozemku je stavba	11	472/61	602	844
62/1; součástí pozemku je stavba	53	472/62	724/8	857/12
63; součástí pozemku je stavba	90	472/63	724/9	857/22
72; součástí pozemku je stavba	95/2	472/64	734	857/23
91; součástí pozemku je stavba	131	472/65	749	857/24
92; součástí pozemku je stavba	400/1	472/66	805/3	857/37
138; součástí pozemku je stavba	537	472/67	805/4	857/50
146; součástí pozemku je stavba	560	472/68	813	857/56
150; součástí pozemku je stavba	403/1	472/69	814	857/58
154; součástí pozemku je stavba	410	472/70	828	857/60
160; součástí pozemku je stavba	411/1	472/71	832/1	857/61
161/1; součástí pozemku je stavba	411/6	472/72	832/7	857/64
161/2; součástí pozemku je stavba	412	472/73	832/8	857/65
162; součástí pozemku je stavba	414/10	472/74	844	857/66
166; součástí pozemku je stavba	414/13	472/75	857/12	861
167; součástí pozemku je stavba	414/14	472/76	857/22	871/15
178; součástí pozemku je stavba	415/7	472/77	857/23	871/25
186; součástí pozemku je stavba	415/8	472/78	857/24	871/26
213; součástí pozemku je stavba	415/10	472/79	857/37	871/40
214; součástí pozemku je stavba	415/11	472/80	857/50	871/41
220; součástí pozemku je stavba	422/1	472/81	857/56	871/42
221; součástí pozemku je stavba	422/3	472/82	857/58	871/59
231; součástí pozemku je stavba	431	472/83	857/60	871/61
258; součástí pozemku je stavba	432/2	472/84	857/61	871/63
259; součástí pozemku je stavba	434/2	472/85	857/64	871/64
299; součástí pozemku je stavba	454	472/86	857/65	871/65
303; součástí pozemku je stavba	458	472/87	857/66	887/1
304; součástí pozemku je stavba	472/1	472/88	861	892/2
311; součástí pozemku je stavba	472/4	472/89	871/15	898/3
330; součástí pozemku je stavba	472/6	472/90	871/25	940
341; součástí pozemku je stavba	472/8	472/91	871/26	977/1
344; součástí pozemku je stavba	472/9	472/92	871/40	977/2
349; součástí pozemku je stavba	472/10	472/93	871/41	977/5
353; součástí pozemku je stavba	472/11	472/94	576/2	977/6
367; součástí pozemku je stavba	472/12	472/95	576/13	980/1
368; součástí pozemku je stavba	472/14	472/96	576/14	1633/11
388; součástí pozemku je stavba	472/15	472/97	602	1633/22
453/2; součástí pozemku je stavba	472/16	472/98	724/8	1633/28
472/2; součástí pozemku je stavba	472/17	472/99	724/9	1633/33
472/3; součástí pozemku je stavba	472/20	472/101	734	981/14
472/5; součástí pozemku je stavba	472/32	472/105	749	981/15
472/7; součástí pozemku je stavba	472/35	472/106	805/3	981/16
472/13; součástí pozemku je stavba	472/36	483/1	805/4	981/21
472/49; součástí pozemku je stavba	472/38	532	813	981/22
472/57; součástí pozemku je stavba	472/48	535/2	814	982
472/59; součástí pozemku je stavba	472/56	1158	828	984/1
472/60; součástí pozemku je stavba	472/58	576/2	832/1	985/2

1159; součástí pozemku je stavba	985/9	1216/3	1675/38	1902/47
577; součástí pozemku je stavba	985/13	1217/1	1675/39	1902/54
808/1; součástí pozemku je stavba	985/14	1217/2	1692/2	1902/56
808/2; součástí pozemku je stavba	985/21	1217/3	1698	1902/58
808/3; součástí pozemku je stavba	985/52	1217/4	1752/1	1902/59
811; součástí pozemku je stavba	985/53	1217/5	1752/2	1902/60
577; součástí pozemku je stavba	994	1218/10	1752/3	1902/66
808/1; součástí pozemku je stavba	995	1218/11	1752/4	1902/67
808/2; součástí pozemku je stavba	996	1218/26	1752/5	1912
808/3; součástí pozemku je stavba	997	1229/1	1752/6	2482/1
811; součástí pozemku je stavba	1008/1	1313/1	1752/7	2482/2
981/3; součástí pozemku je stavba	1040	1383/9	1752/9	2483/3
1188; součástí pozemku je stavba	1101/1	1411	1755/3	2483/6
988; součástí pozemku je stavba	1101/5	1418/1	1755/4	2483/14
1000; součástí pozemku je stavba	1101/9	1424/1	1774	2497
1061; součástí pozemku je stavba	1101/10	1458/3	1775	1924/16
1100; součástí pozemku je stavba	1101/11	1458/5	1855/2	1924/18
1121; součástí pozemku je stavba	1101/12	1460/2	1855/9	1956
1295; součástí pozemku je stavba	1101/13	1463/6	1855/10	1961/1
1301; součástí pozemku je stavba	1101/14	1464/1	1855/12	1961/2
1313/2; součástí pozemku je stavba	1101/15	1470/1	1890/1	1961/3
1314; součástí pozemku je stavba	1101/16	1481	2336/51	1961/4
1315; součástí pozemku je stavba	1101/17	1487	2336/52	1961/5
1458/2; součástí pozemku je stavba	1101/18	1512/2	2336/53	1963
1480; součástí pozemku je stavba	1101/19	1512/4	2336/54	1968
1485; součástí pozemku je stavba	1101/20	1512/23	2336/55	1970
1486; součástí pozemku je stavba	1101/21	1512/25	2336/56	1974/1
1598; součástí pozemku je stavba	1101/22	1512/26	1892/3	2025/9
1669/1; součástí pozemku je stavba	1101/23	1592	1892/4	2031
1669/2; součástí pozemku je stavba	1101/24	1593	1892/10	2035/1
1706; součástí pozemku je stavba	1101/26	1633/9	1892/11	2035/6
1747; součástí pozemku je stavba	1101/27	1924/1	1892/12	2035/7
1773; součástí pozemku je stavba	1101/28	1924/12	1892/14	2156/1
1776; součástí pozemku je stavba	1101/29	1924/13	1892/17	2302/1
1794; součástí pozemku je stavba	1101/30	1924/15	1892/21	2302/12
1796; součástí pozemku je stavba	1101/31	1633/39	1892/25	2302/13
1892/5; součástí pozemku je stavba	1101/32	1633/40	1892/28	2302/14
1892/6; součástí pozemku je stavba	1101/33	1633/42	1892/29	2302/15
1892/7; součástí pozemku je stavba	1101/34	1646/14	1892/30	2302/16
1892/8; součástí pozemku je stavba	1101/35	1647/5	1893/2	2302/17
1892/9; součástí pozemku je stavba	1103	1648/1	1893/5	2302/18
1892/13; součástí pozemku je stavba	1116/3	1648/8	1895/1	2302/19
1892/16; součástí pozemku je stavba	1890/6	1648/20	1895/7	2302/20
1892/24; součástí pozemku je stavba	1890/7	1675/1	1899	2302/21
1893/1; součástí pozemku je stavba	1890/8	1675/12	1902/1	2302/22
1895/6; součástí pozemku je stavba	1892/2	1675/15	1902/5	2302/25
1902/29; součástí pozemku je stavba	1189	1675/16	1902/30	2333/2
1902/33; součástí pozemku je stavba	1208/1	1675/22	1902/31	2334/1
2032; součástí pozemku je stavba	1208/2	1675/23	1902/32	2334/7
2037; součástí pozemku je stavba	1208/3	1675/24	1902/34	2334/12
2333/8; součástí pozemku je stavba	1208/4	1675/26	1902/35	2334/13
2336/4; součástí pozemku je stavba	1208/6	1675/28	1902/36	2334/14
2336/77; součástí pozemku je stavba	1208/7	1675/30	1902/37	2334/15
2336/86; součástí pozemku je stavba	1208/8	1675/31	1902/38	2336/1
2336/87; součástí pozemku je stavba	1208/12	1675/32	1902/39	2336/20
2358; součástí pozemku je stavba	1209	1675/33	1902/40	2336/25
2688/78; součástí pozemku je stavba	1213/1	1675/34	1902/41	2336/37
2688/102; součástí pozemku je stavba	1213/2	1675/35	1902/42	2336/38
3130; součástí pozemku je stavba	1213/3	1675/36	1902/45	2336/43
2726/2; součástí pozemku je stavba	1216/2	1675/37	1902/46	2336/45
2769/2; součástí pozemku je stavba	2336/46	2876/7	3134/1	3142/13

3003; součástí pozemku je stavba	2336/47	2876/8	3134/2	3142/14
3611/8; součástí pozemku je stavba	2336/48	2876/9	3134/13	2876/21
3611/9; součástí pozemku je stavba	2336/49	2876/11	3134/14	2876/22
3637/4; součástí pozemku je stavba	2336/50	2876/13	2689/80	2876/23
3637/6; součástí pozemku je stavba	2689/74	2876/19	2689/81	2876/25
3637/7; součástí pozemku je stavba	2689/75	2876/20	2691/1	2876/26
3637/8; součástí pozemku je stavba	2689/76	2528	2691/5	2876/27
3134/17; součástí pozemku je stavba	2689/77	2548	2691/6	2876/28
3134/18; součástí pozemku je stavba	2689/78	2658	2691/17	2876/29
3134/19; součástí pozemku je stavba	2689/79	2661/1	2691/22	2876/30
3134/20; součástí pozemku je stavba	2336/57	2661/13	2691/24	2877/1
3134/22; součástí pozemku je stavba	2336/58	2662	2691/25	2877/14
3134/62; součástí pozemku je stavba	2336/59	2663	2691/27	2877/15
3134/71; součástí pozemku je stavba	2336/60	2688/1	2695/1	2877/16
3134/106; součástí pozemku je stavba	2336/61	2688/32	2695/3	2877/17
3134/112; součástí pozemku je stavba	2336/62	2688/33	2697/2	2997/2
3136/9; součástí pozemku je stavba	2336/63	2688/34	2697/3	3004/1
3138/12; součástí pozemku je stavba	2336/64	2688/35	2717/8	3004/2
3138/28; součástí pozemku je stavba	2336/65	2688/36	2717/9	3004/3
3648; součástí pozemku je stavba	2336/66	2688/37	2717/16	3004/4
3943; součástí pozemku je stavba	2336/67	2688/38	2717/24	3005/2
3142/48; součástí pozemku je stavba	2336/68	2688/39	2717/25	3006/2
3167/1; součástí pozemku je stavba	2336/69	2688/45	2717/26	3009/2
3167/2; součástí pozemku je stavba	2336/70	2688/46	2717/27	3010/2
3168/1; součástí pozemku je stavba	2336/71	2688/47	2717/28	3119
3168/2; součástí pozemku je stavba	2336/72	2688/48	2723/2	3120
3180; součástí pozemku je stavba	2336/73	2688/56	2723/9	3127/1
3391/4; součástí pozemku je stavba	2336/88	2688/67	2726/1	3127/10
3391/5; součástí pozemku je stavba	2336/91	2688/68	2727	3128/1
3391/8; součástí pozemku je stavba	2336/95	2688/84	2742	3128/13
3391/13; součástí pozemku je stavba	2336/96	2688/103	2769/1	3128/14
3391/16; součástí pozemku je stavba	2336/97	2688/111	2769/3	3128/21
3391/25; součástí pozemku je stavba	2336/98	2689/2	2769/4	3128/22
3391/27; součástí pozemku je stavba	2336/99	2689/15	2770	3128/23
3391/28; součástí pozemku je stavba	2336/100	2689/16	2788/1	3128/24
3391/29; součástí pozemku je stavba	2336/101	2689/17	2788/3	3128/25
3391/30; součástí pozemku je stavba	2336/102	2689/31	2788/4	3128/26
3611/2; součástí pozemku je stavba	2336/103	2689/32	2788/5	3129/1
3611/3; součástí pozemku je stavba	2336/104	2689/47	2788/6	3129/2
3611/4; součástí pozemku je stavba	2336/105	2689/51	2788/7	3129/7
3611/5; součástí pozemku je stavba	2336/106	2689/52	2788/8	3129/8
3611/6; součástí pozemku je stavba	2336/107	2689/54	2790/1	3129/9
3611/7; součástí pozemku je stavba	2336/108	2689/55	2790/2	3129/10
3637/9; součástí pozemku je stavba	2336/109	2689/57	2790/3	3129/11
3637/10; součástí pozemku je stavba	2336/110	2689/58	2790/4	3129/12
3637/11; součástí pozemku je stavba	2336/111	2689/59	2790/5	3129/13
3637/13; součástí pozemku je stavba	2336/112	2689/60	2835/1	3129/14
3637/14; součástí pozemku je stavba	2336/113	2689/61	2848/3	3129/15
3637/15; součástí pozemku je stavba	2336/114	2689/62	2868/1	3129/17
3637/17; součástí pozemku je stavba	2452/2	2689/63	2868/2	3129/20
3637/18; součástí pozemku je stavba	2452/4	2689/68	2868/4	3612
3637/21; součástí pozemku je stavba	2469/2	2689/69	2873/2	3613
3637/22; součástí pozemku je stavba	2469/12	2689/70	2876/1	3637/1
3639/11; součástí pozemku je stavba	2469/13	2689/71	3140/1	3637/2
3639/13; součástí pozemku je stavba	2469/14	2689/72	3142/2	3134/15
3639/14; součástí pozemku je stavba	2469/15	2689/73	3142/3	3134/16
3639/15; součástí pozemku je stavba	2469/40	3132/2	3142/4	3134/21
3639/17; součástí pozemku je stavba	2469/41	3133/3	3142/11	3134/23
3639/18; součástí pozemku je stavba	2876/6	3133/4	3142/12	3134/24
3639/20; součástí pozemku je stavba	3134/28	3604/2	3982/9	3962/56
3973/1; součástí pozemku je stavba	3134/29	3604/5	3946/1	3962/58

3944; součástí pozemku je stavba	3134/49	3604/6	3952	3962/59
3948; součástí pozemku je stavba	3134/50	3606/1	3953/1	3962/60
3949; součástí pozemku je stavba	3134/51	3606/9	3953/2	3962/61
3950/1; součástí pozemku je stavba	3134/52	3606/10	3953/3	3962/62
3950/2; součástí pozemku je stavba	3134/53	3607/1	3953/5	3962/63
3951; součástí pozemku je stavba	3134/54	3608	3953/7	3962/64
3953/4; součástí pozemku je stavba	3134/57	3611/1	3953/8	3962/67
3953/6; součástí pozemku je stavba	3134/129	3962/17	3953/12	3962/68
3953/23; součástí pozemku je stavba	3135/1	3962/18	3953/15	3962/71
3953/26; součástí pozemku je stavba	3136/1	3962/19	3953/18	3962/72
3954; součástí pozemku je stavba	3136/12	3962/32	3953/22	3962/73
3961/7; součástí pozemku je stavba	3136/13	3962/33	3953/24	3963/1
3962/16; součástí pozemku je stavba	3136/21	3962/37	3953/25	3963/5
3982/11; součástí pozemku je stavba	3136/22	3962/38	3953/27	3963/6
3991; součástí pozemku je stavba	3136/23	3962/39	3953/28	3963/7
4113/1; součástí pozemku je stavba	3136/24	3962/40	3953/29	3963/8
4118; součástí pozemku je stavba	3136/25	3962/41	3953/30	3963/9
4121/1; součástí pozemku je stavba	3136/26	3637/25	3953/31	3963/10
4121/2; součástí pozemku je stavba	3136/27	3637/37	3958/2	3965/1
4624/24; součástí pozemku je stavba	3136/28	3637/38	3958/10	3965/2
5217/20; součástí pozemku je stavba	3136/29	3637/39	3958/11	3965/7
5217/21; součástí pozemku je stavba	3136/31	3637/40	3958/12	3965/8
5249/94; součástí pozemku je stavba	3136/38	3637/41	3958/13	3965/9
5249/95; součástí pozemku je stavba	3136/39	3637/42	3958/19	3965/10
4951; součástí pozemku je stavba	3138/1	3637/43	3961/1	3965/11
5249/96; součástí pozemku je stavba	3138/11	3637/44	3961/13	3965/12
5249/97; součástí pozemku je stavba	3138/21	3637/48	3962/1	3965/13
5249/98; součástí pozemku je stavba	3138/22	3639/1	3962/2	3965/14
5265/11; součástí pozemku je stavba	3138/23	3639/3	3962/8	3966/1
5283/35; součástí pozemku je stavba	3138/25	3639/4	3962/9	3966/10
5283/45; součástí pozemku je stavba	3138/26	3639/5	3962/10	3966/18
5283/71; součástí pozemku je stavba	3642	3639/6	3962/11	3966/19
5488/21; součástí pozemku je stavba	3645/1	3639/7	3962/12	3966/21
5488/24; součástí pozemku je stavba	3645/2	3639/8	3962/15	3966/22
5488/25; součástí pozemku je stavba	3649	3639/9	4624/27	4761/3
5488/27; součástí pozemku je stavba	3829	3639/10	4624/32	4764
5488/4; součástí pozemku je stavba	3942/1	3640/1	4624/35	4768/2
5488/17; součástí pozemku je stavba	3942/8	3640/2	4624/40	4768/4
5488/18; součástí pozemku je stavba	3942/9	3640/3	4624/42	4768/7
5488/20; součástí pozemku je stavba	3142/27	3640/4	4624/44	4768/8
5637/30; součástí pozemku je stavba	3142/28	3640/5	4624/46	4773/2
5678; součástí pozemku je stavba	3142/30	3640/6	4624/47	4773/3
5694/2; součástí pozemku je stavba	3142/31	3640/7	4624/48	4773/4
5719/1; součástí pozemku je stavba	3142/43	3640/8	4624/50	4773/5
5720; součástí pozemku je stavba	3142/45	3640/9	4624/51	4773/6
5721; součástí pozemku je stavba	3142/47	3640/10	4624/52	4773/7
5722; součástí pozemku je stavba	3142/57	3640/11	3962/42	3982/10
5723; součástí pozemku je stavba	3142/58	3641	3962/43	3983/1
5730; součástí pozemku je stavba	3142/59	3966/23	3962/44	3992
5733; součástí pozemku je stavba	3142/68	3966/24	3962/45	4096
5735/1; součástí pozemku je stavba	3148	3966/30	3962/46	4097/2
5736/1; součástí pozemku je stavba	3155	3966/31	3962/47	4105/1
5736/2; součástí pozemku je stavba	3160	3966/34	3962/48	4105/8
5738/13; součástí pozemku je stavba	3163	3970	3962/49	4105/9
5740/1; součástí pozemku je stavba	3280/2	3979/12	3962/50	4105/10
5740/3; součástí pozemku je stavba	3387/2	3979/13	3962/51	4105/11
5766/2; součástí pozemku je stavba	3391/2	3979/14	3962/52	4105/13
5766/3; součástí pozemku je stavba	3580/1	3982/1	3962/53	4105/14
5766/4; součástí pozemku je stavba	4105/15	4624/97	5061/8	5262
5769; součástí pozemku je stavba	4105/17	4624/98	5063/2	5263/1
5770/1; součástí pozemku je stavba	4105/18	4624/99	5063/16	5264

5776; součástí pozemku je stavba	4105/19	4624/100	5063/17	5265/2
5789; součástí pozemku je stavba	4105/20	4625	5096/2	5265/4
5807; součástí pozemku je stavba	4105/21	4626/2	5155/2	5265/5
5808; součástí pozemku je stavba	4105/22	4626/3	5163	5265/6
5827; součástí pozemku je stavba	4115/1	4626/7	5184	5265/10
5834; součástí pozemku je stavba	4115/2	4626/9	5205/4	5265/12
5835; součástí pozemku je stavba	4115/3	4628/1	5205/5	5265/14
5844/2; součástí pozemku je stavba	4115/4	4629	5205/30	5265/15
5845; součástí pozemku je stavba	4117	4630/11	5205/62	5265/18
5846; součástí pozemku je stavba	4119	4630/12	5206/2	5265/27
5847; součástí pozemku je stavba	4120/1	4634/2	5216	5265/28
5855; součástí pozemku je stavba	4120/2	4634/6	5217/1	5265/37
5856/3; součástí pozemku je stavba	4136/1	4636/1	5217/2	5265/43
5859/2; součástí pozemku je stavba	4136/2	4636/33	5217/4	5283/73
5867; součástí pozemku je stavba	4136/3	4638/1	5217/5	5283/74
5871; součástí pozemku je stavba	4136/4	4638/2	5217/6	5283/77
5882/1; součástí pozemku je stavba	4136/5	4638/46	5217/9	5283/79
5884; součástí pozemku je stavba	4136/6	4692	5217/10	5283/80
5885; součástí pozemku je stavba	4184/11	4747/6	5217/15	5283/81
5886/1; součástí pozemku je stavba	4624/4	4759	5277/10	5283/83
5887/2; součástí pozemku je stavba	4624/20	5265/44	5277/11	5286
5889; součástí pozemku je stavba	4624/22	5265/48	5277/12	5290/1
5893; součástí pozemku je stavba	4624/25	5265/49	5277/13	5290/4
5922; součástí pozemku je stavba	4624/26	5265/53	5277/14	5290/5
5931; součástí pozemku je stavba	5217/16	5265/54	5277/15	5292/1
5968; součástí pozemku je stavba	5219/23	5265/55	5277/16	5292/2
5997; součástí pozemku je stavba	5219/69	5265/56	5277/17	5292/3
6050; součástí pozemku je stavba	5220	5265/57	5277/18	5292/4
6108; součástí pozemku je stavba	5225/3	5265/58	5277/19	5292/6
6229; součástí pozemku je stavba	5227/2	5265/64	5277/22	5265/70
6279/13; součástí pozemku je stavba	5228/10	5265/65	5278	5265/73
6279/14; součástí pozemku je stavba	5243/2	5265/66	5279	5265/75
6279/15; součástí pozemku je stavba	5247/2	5265/68	5280/1	5265/77
6282/2; součástí pozemku je stavba	5249/2	5265/69	5251/1	5265/78
6282/3; součástí pozemku je stavba	4624/53	4773/8	5252	5265/80
6282/4; součástí pozemku je stavba	4624/54	4773/10	5253	5266
6282/5; součástí pozemku je stavba	4624/55	4773/11	5254	5267
6282/6; součástí pozemku je stavba	4624/56	4773/18	5255/1	5268
6282/13; součástí pozemku je stavba	4624/57	4866	5256	5269
6282/14; součástí pozemku je stavba	4624/58	4869	5257	5270
6282/15; součástí pozemku je stavba	4624/59	4889/3	5258/1	5271
6282/16; součástí pozemku je stavba	4624/60	4894	5258/2	5272
6282/17; součástí pozemku je stavba	4624/61	4901/1	5259/1	5273/1
6282/19; součástí pozemku je stavba	4624/62	4901/3	5260/1	5273/2
6282/21; součástí pozemku je stavba	4624/64	4952	5260/2	5273/3
6283/3; součástí pozemku je stavba	4624/68	4955/4	5261/1	5273/4
6283/4; součástí pozemku je stavba	4624/69	4994/20	5261/2	5273/5
6315; součástí pozemku je stavba	4624/70	4994/37	5261/3	5273/6
6340; součástí pozemku je stavba	4624/71	4994/38	5261/4	5273/7
6371; součástí pozemku je stavba	4624/82	4994/39	5261/5	5273/8
6373/1; součástí pozemku je stavba	4624/83	4994/40	5261/6	5273/9
6375; součástí pozemku je stavba	4624/84	5042/1	5261/7	5273/19
6376/1; součástí pozemku je stavba	4624/86	5047	5261/9	5273/20
6376/2; součástí pozemku je stavba	4624/89	5056	5261/11	5273/21
6380/5; součástí pozemku je stavba	4624/90	5057/2	5261/17	5273/23
6380/6; součástí pozemku je stavba	4624/93	5058/2	5261/21	5274/1
6380/7; součástí pozemku je stavba	4624/95	5061/6	5261/22	5274/2
6380/11; součástí pozemku je stavba	5274/3	5283/29	5301/3	5311/11
6410/6; součástí pozemku je stavba	5274/4	5283/30	5301/4	5311/12
6410/8; součástí pozemku je stavba	5274/9	5283/31	5301/6	5312/1
6410/9; součástí pozemku je stavba	5274/10	5283/32	5301/7	5312/2

6410/11; součástí pozemku je stavba	5274/11	5283/33	5301/8	5313
6411/10; součástí pozemku je stavba	5274/12	5283/34	5301/9	5314/1
6446; součástí pozemku je stavba	5274/13	5283/36	5301/10	5314/2
6447; součástí pozemku je stavba	5275/1	5283/38	5301/11	5315/1
6469/7; součástí pozemku je stavba	5276	5283/41	5301/12	5315/2
6510; součástí pozemku je stavba	5277/1	5283/42	5301/13	5315/4
6619/4; součástí pozemku je stavba	5277/2	5283/43	5301/15	5316
6684/4; součástí pozemku je stavba	5277/4	5283/44	5382/2	5428/8
6901/1; součástí pozemku je stavba	5277/6	5283/46	5382/3	5428/9
6901/2; součástí pozemku je stavba	5277/7	5317	5382/4	5428/11
6901/3; součástí pozemku je stavba	5277/8	5321/2	5383	5428/12
6901/4; součástí pozemku je stavba	5277/9	5322/1	5384	5428/13
6901/5; součástí pozemku je stavba	5301/16	5323/1	5385	5428/14
6901/6; součástí pozemku je stavba	5301/17	5325	5386	5428/15
6901/7; součástí pozemku je stavba	5301/18	5326	5387	5428/16
6901/8; součástí pozemku je stavba	5301/21	5327	5388	5428/17
6901/9; součástí pozemku je stavba	5301/22	5329/2	5389/1	5428/18
6901/10; součástí pozemku je stavba	5301/28	5329/4	5390	5428/19
6901/11; součástí pozemku je stavba	5301/29	5329/9	5391/13	5428/20
6901/12; součástí pozemku je stavba	5301/38	5331/2	5392/2	5428/21
6901/13; součástí pozemku je stavba	5301/39	5350	5393/1	5428/22
6901/14; součástí pozemku je stavba	5301/40	5351	5393/4	5428/23
6901/15; součástí pozemku je stavba	5301/41	5352	5394/1	5428/24
6901/16; součástí pozemku je stavba	5301/43	5354	5394/2	5428/25
6901/17; součástí pozemku je stavba	5301/44	5355	5396	5428/26
6901/18; součástí pozemku je stavba	5303/3	5292/7	5303/7	5356/1
6901/19; součástí pozemku je stavba	5303/5	5292/8	5303/8	5356/2
6901/20; součástí pozemku je stavba	5303/6	5293	5303/12	5357
6901/21; součástí pozemku je stavba	5281	5295/1	5303/13	5358
6901/22; součástí pozemku je stavba	5282/1	5295/2	5303/14	5359/1
6903; součástí pozemku je stavba	5282/4	5295/5	5303/15	5360
6949; součástí pozemku je stavba	5282/5	5295/8	5303/16	5361
6969; součástí pozemku je stavba	5282/6	5296/1	5303/17	5362
6970; součástí pozemku je stavba	5282/7	5296/3	5303/18	5363
6975; součástí pozemku je stavba	5282/8	5296/4	5303/19	5364
7018; součástí pozemku je stavba	5282/13	5296/5	5303/24	5365
7022; součástí pozemku je stavba	5283/1	5296/6	5303/25	5366
7081; součástí pozemku je stavba	5283/3	5296/7	5303/31	5367/1
7124; součástí pozemku je stavba	5283/8	5296/8	5303/36	5367/2
7127; součástí pozemku je stavba	5283/9	5296/10	5303/39	5368/1
7129; součástí pozemku je stavba	5283/12	5297/1	5303/40	5368/2
7150; součástí pozemku je stavba	5283/13	5297/2	5303/41	5369
7207; součástí pozemku je stavba	5283/14	5297/3	5303/42	5370/1
7248; součástí pozemku je stavba	5283/15	5297/4	5303/43	5370/2
7309/1; součástí pozemku je stavba	5283/16	5297/5	5303/44	5370/3
7309/2; součástí pozemku je stavba	5283/17	5297/6	5303/45	5370/4
7356; součástí pozemku je stavba	5283/19	5297/7	5305	5370/5
7357; součástí pozemku je stavba	5283/20	5297/8	5306/7	5370/6
7379; součástí pozemku je stavba	5283/21	5297/9	5307	5370/7
7513; součástí pozemku je stavba	5283/22	5297/10	5311/1	5370/8
7930/3; součástí pozemku je stavba	5283/23	5297/11	5311/4	5371
7805; součástí pozemku je stavba	5283/24	5297/12	5311/5	5372
7873; součástí pozemku je stavba	5283/25	5297/13	5311/6	5373
7905; součástí pozemku je stavba	5283/26	5297/14	5311/7	5374
7966; součástí pozemku je stavba	5283/27	5298	5311/8	5375
8020; součástí pozemku je stavba	5283/28	5301/2	5311/9	5376
8134/3; součástí pozemku je stavba	5377	5425/1	5449/8	5488/16
8134/5; součástí pozemku je stavba	5378/6	5425/2	5449/9	5506
8134/38; součástí pozemku je stavba	5378/7	5426	5449/10	5507
8153/85; součástí pozemku je stavba	5378/9	5428/1	5449/11	5508
8176/5; součástí pozemku je stavba	5378/11	5428/3	5449/12	5509

8184/13; součástí pozemku je stavba	5379/1	5428/4	5526/1	5510
8184/28; součástí pozemku je stavba	5380/1	5428/5	5526/2	5511
8184/29; součástí pozemku je stavba	5380/2	5428/6	5526/29	5512
8254; součástí pozemku je stavba	5380/3	5428/7	5526/31	5515
8255; součástí pozemku je stavba	5381	5489	5526/32	5517/1
8256; součástí pozemku je stavba	5382/1	5490	5526/33	5517/2
8261/1; součástí pozemku je stavba	5449/13	5491	5526/34	5517/3
8369; součástí pozemku je stavba	5449/14	5492	5526/35	5517/4
8370; součástí pozemku je stavba	5449/15	5493	5526/37	5517/5
8371; součástí pozemku je stavba	5449/16	5496	5526/43	5517/6
8372; součástí pozemku je stavba	5449/17	5497	5526/44	5517/7
8373; součástí pozemku je stavba	5449/18	5498	5527/1	5520/1
8374; součástí pozemku je stavba	5449/19	5499/1	5527/3	5520/3
8400/18; součástí pozemku je stavba	5450	5499/2	5527/5	5520/4
8400/32; součástí pozemku je stavba	5451	5500	5527/6	5520/5
8422/14; součástí pozemku je stavba	5452	5501	5527/11	5520/6
8570/2; součástí pozemku je stavba	5453/3	5502	5527/13	5520/7
8570/12; součástí pozemku je stavba	5454/3	5503	5527/14	5520/9
8570/13; součástí pozemku je stavba	5455/1	5504	5527/15	5520/10
8570/14; součástí pozemku je stavba	5455/2	5505	5527/16	5520/11
8570/16; součástí pozemku je stavba	5455/3	5428/27	5455/7	5520/12
8574; součástí pozemku je stavba	5455/4	5428/28	5455/8	5520/13
8577; součástí pozemku je stavba	5455/5	5428/29	5455/9	5520/14
8578/2; součástí pozemku je stavba	5455/6	5428/30	5455/10	5520/15
8578/4; součástí pozemku je stavba	5397	5428/31	5455/11	5520/16
8578/5; součástí pozemku je stavba	5398	5429/1	5455/12	5520/20
8590/1; součástí pozemku je stavba	5399	5429/2	5455/13	5521
8590/5; součástí pozemku je stavba	5400	5429/3	5455/15	5522
8590/6; součástí pozemku je stavba	5401	5429/4	5455/17	5523
8592/3; součástí pozemku je stavba	5402	5429/5	5456/1	5524
8592/4; součástí pozemku je stavba	5403/1	5429/6	5458/1	5525/1
8605; součástí pozemku je stavba	5403/4	5430/1	5459	5525/5
8619; součástí pozemku je stavba	5403/5	5430/2	5460/1	5525/6
8622; součástí pozemku je stavba	5404/1	5430/3	5460/12	5525/8
9087; součástí pozemku je stavba	5404/2	5430/4	5467	5528
9276/1; součástí pozemku je stavba	5405	5431/1	5469/1	5529
9358; součástí pozemku je stavba	5406	5431/3	5470	5530/1
9392/5; součástí pozemku je stavba	5407	5432	5473	5530/3
9392/6; součástí pozemku je stavba	5409	5434	5474/1	5530/4
9392/11; součástí pozemku je stavba	5410/1	5435	5475	5531
9392/12; součástí pozemku je stavba	5410/4	5436	5476	5532/1
9392/13; součástí pozemku je stavba	5411	5437/1	5477	5532/5
9392/14; součástí pozemku je stavba	5412	5439/1	5478/2	5532/6
9392/15; součástí pozemku je stavba	5413	5439/2	5478/4	5532/7
9392/16; součástí pozemku je stavba	5414/1	5439/3	5479	5533/1
9392/17; součástí pozemku je stavba	5415	5440	5480	5533/2
9422; součástí pozemku je stavba	5416	5441	5481/1	5534/1
9446; součástí pozemku je stavba	5417	5442	5482	5534/3
9453/1; součástí pozemku je stavba	5418	5444	5483	5534/4
9455/1; součástí pozemku je stavba	5419	5447/1	5484	5534/5
9504/2; součástí pozemku je stavba	5420	5449/2	5485	5534/6
9504/3; součástí pozemku je stavba	5421	5449/3	5486	5534/7
9507/2; součástí pozemku je stavba	5422	5449/4	5487	5534/8
9507/3; součástí pozemku je stavba	5423	5449/5	5488/1	5534/9
9532; součástí pozemku je stavba	5424	5449/6	5488/2	5534/10
9533; součástí pozemku je stavba	5534/11	5599/61	6011/1	6410/17
9535; součástí pozemku je stavba	5534/12	5599/62	6011/3	6410/29
9580; součástí pozemku je stavba	5535	5601/59	6011/4	6410/30
9587; součástí pozemku je stavba	5536	5632/1	6011/5	6410/31
9599; součástí pozemku je stavba	5537	5632/5	6011/6	6410/32
9601; součástí pozemku je stavba	5538	5637/4	6011/7	6410/35

9616; součástí pozemku je stavba	5539	5637/5	6011/8	6411/1
9703; součástí pozemku je stavba	5540	5637/6	6011/9	6411/2
9704; součástí pozemku je stavba	5541	5637/7	6011/10	6411/9
9705; součástí pozemku je stavba	5542	5637/13	6011/11	6411/14
9706; součástí pozemku je stavba	5543	5637/22	6011/12	6411/15
9707; součástí pozemku je stavba	5544	5637/23	6011/13	6411/16
9708; součástí pozemku je stavba	5545/1	5637/25	6011/15	6412/5
9710/20; součástí pozemku je stavba	5545/2	5642/1	6079/2	6412/6
9722; součástí pozemku je stavba	5545/3	5651/1	6109	6438/2
9723; součástí pozemku je stavba	5545/4	5651/3	6134/1	6469/1
9726; součástí pozemku je stavba	5545/5	5651/7	6134/7	6470/4
9727; součástí pozemku je stavba	5545/6	5651/8	6137/1	6471
9728; součástí pozemku je stavba	5546	5651/11	6144/2	6472/1
9764; součástí pozemku je stavba	5547/1	5651/12	6146/4	6473
9912; součástí pozemku je stavba	5547/2	5651/13	6225/4	6474/10
9918; součástí pozemku je stavba	5549/1	5651/14	6225/5	6476/3
9947; součástí pozemku je stavba	5549/2	5669/1	6225/6	6478/1
9996; součástí pozemku je stavba	5550/1	5669/3	6226/2	6478/2
10010; součástí pozemku je stavba	5550/2	5671/6	6227/1	6479/1
10012; součástí pozemku je stavba	5550/3	5675/1	6279/2	6492
10014; součástí pozemku je stavba	5551/1	5675/8	6280	6493
10016; součástí pozemku je stavba	5551/2	5677	6281/1	6494
10019; součástí pozemku je stavba	5551/3	5694/1	6281/3	6495
10032; součástí pozemku je stavba	5551/4	5694/4	6281/4	6505
10048/1; součástí pozemku je stavba	5551/5	5694/5	6281/5	6506
10048/3; součástí pozemku je stavba	5552/1	5694/6	6282/1	6507/1
10050/1; součástí pozemku je stavba	5553	5694/7	6282/18	6507/2
10055; součástí pozemku je stavba	5554/1	5694/8	6282/20	6508
10060; součástí pozemku je stavba	5554/3	5719/4	6283/1	6509/1
10074; součástí pozemku je stavba	5555/1	5731	6339	6509/3
10100; součástí pozemku je stavba	5556	5738/1	6353/2	6511/1
10107; součástí pozemku je stavba	5557	5738/15	6372	6511/2
10109; součástí pozemku je stavba	5558	5739/1	6374	6511/3
10136; součástí pozemku je stavba	5559	5739/5	6376/3	6511/4
10137/1; součástí pozemku je stavba	5560	5766/1	6378	6511/5
10138; součástí pozemku je stavba	5561	5790	6379/1	6512
10140; součástí pozemku je stavba	5562	5828	6379/3	6513/1
10146; součástí pozemku je stavba	5563	5829	6379/15	6513/3
10156; součástí pozemku je stavba	5564	5833	6379/18	6513/4
10166; součástí pozemku je stavba	5565	5844/1	6379/19	6513/6
10201; součástí pozemku je stavba	5566	5844/3	6379/20	6513/30
10203/1; součástí pozemku je stavba	5567/1	5849	6379/21	6513/68
10204/1; součástí pozemku je stavba	5568/1	5856/1	6379/22	6517/2
10206/2; součástí pozemku je stavba	5568/4	5856/2	6380/1	6517/3
10206/3; součástí pozemku je stavba	5569	5857	6380/8	6517/4
10212/1; součástí pozemku je stavba	5570	5859/3	6380/12	6521
10227; součástí pozemku je stavba	5571/1	5866	6380/16	6522/1
10242; součástí pozemku je stavba	5571/3	5870/1	6381	6522/2
10259; součástí pozemku je stavba	5571/5	5870/2	6410/1	6526
10266; součástí pozemku je stavba	5572/1	5886/2	6410/7	6527/1
10267; součástí pozemku je stavba	5575/8	5888/2	6410/10	6527/2
10282; součástí pozemku je stavba	5575/9	5923	6410/14	6528/1
10348/2; součástí pozemku je stavba	5599/8	5930	6410/15	6528/3
10455/2; součástí pozemku je stavba	5599/23	5967	6410/16	6529
10563/9; součástí pozemku je stavba	6530	6562	6684/6	7398/1
10605; součástí pozemku je stavba	6531	6563	6684/15	7398/2
10612; součástí pozemku je stavba	6532	6564	6684/16	7410
10617/4; součástí pozemku je stavba	6533	6565	6693/1	7411
10617/5; součástí pozemku je stavba	6534	6566/1	6695	7412
10617/6; součástí pozemku je stavba	6535	6566/2	6710/2	7413
10617/7; součástí pozemku je stavba	6536	6566/3	6725/2	7478/10

10617/8; součástí pozemku je stavba	6537	6567	6732/1	7512/1
10617/14; součástí pozemku je stavba	6538	6568	6732/2	7512/22
10628/5; součástí pozemku je stavba	6539/1	6569	6732/3	7514/1
10629/5; součástí pozemku je stavba	6539/2	6570	6732/4	7514/15
10629/6; součástí pozemku je stavba	6539/3	6571	6732/5	7515
10629/7; součástí pozemku je stavba	6539/4	6572/1	6732/6	7516
10629/8; součástí pozemku je stavba	6539/5	6573/1	6732/7	7525/1
10629/9; součástí pozemku je stavba	6540	6573/2	6732/8	7526/1
10629/11; součástí pozemku je stavba	6541	6573/3	6732/9	7527/1
10629/12; součástí pozemku je stavba	6542	6573/4	6733/2	7530
10694/2; součástí pozemku je stavba	6543	6574/1	6734/2	7532/2
10694/3; součástí pozemku je stavba	6544/1	6575	6735/2	7532/3
10714/13; součástí pozemku je stavba	6544/2	6577	6736/2	7532/8
10714/14; součástí pozemku je stavba	6544/3	6578	6737	7532/9
10714/15; součástí pozemku je stavba	6544/4	6579	6738/2	7542/1
10943; součástí pozemku je stavba	6544/8	6580	6787/1	7542/2
10946/3; součástí pozemku je stavba	6544/9	6581	6883	7555
10946/5; součástí pozemku je stavba	6544/10	6582	6898	7703/5
10946/16; součástí pozemku je stavba	6544/11	6589/2	6901/23	7715/1
10946/19; součástí pozemku je stavba	6544/14	6589/9	6923/2	7765/1
10947/3; součástí pozemku je stavba	6544/15	6589/15	7019	7766
10947/4; součástí pozemku je stavba	6544/20	6589/16	7070/4	7779/2
10947/6; součástí pozemku je stavba	6544/22	6590/2	7071/2	7780/3
10947/7; součástí pozemku je stavba	6544/32	6591/68	7072/1	7782/1
10947/8; součástí pozemku je stavba	6544/33	6592/4	7073/1	7782/2
10947/16; součástí pozemku je stavba	6547	6592/5	7079/1	7782/42
10947/18; součástí pozemku je stavba	6548	6592/14	7079/2	7782/43
10947/27; součástí pozemku je stavba	6549/1	6612/2	7079/14	7782/44
10947/34; součástí pozemku je stavba	6549/2	6619/1	7086/1	7782/45
10947/42; součástí pozemku je stavba	6550	6629/3	7098/1	7782/48
10947/45; součástí pozemku je stavba	6551	6632/1	7098/11	7782/49
10947/46; součástí pozemku je stavba	6552/1	6669/2	7113	7783/1
10947/47; součástí pozemku je stavba	6552/12	6672/12	7128	7783/2
10947/48; součástí pozemku je stavba	6553	6677/1	7141	7783/5
10947/49; součástí pozemku je stavba	6554	6677/2	7149	7784/1
10947/50; součástí pozemku je stavba	6555	6677/3	7196	7784/2
10947/51; součástí pozemku je stavba	6556/1	6677/4	7197/1	7786/1
10948; součástí pozemku je stavba	6556/3	6677/5	7197/3	7806
10951/7; součástí pozemku je stavba	6556/4	6677/6	7197/4	7820/2
10953/13; součástí pozemku je stavba	6556/5	6677/7	7200/2	7821
10953/16; součástí pozemku je stavba	6556/6	6677/8	7201	7834/1
10955/3; součástí pozemku je stavba	6556/7	6677/9	7202	7834/2
10955/4; součástí pozemku je stavba	6556/8	6677/10	7203	7834/3
10958/3; součástí pozemku je stavba	6556/9	6677/11	7229	7874
10958/4; součástí pozemku je stavba	6556/10	6677/12	7249	7930/1
10965/3; součástí pozemku je stavba	6556/11	6677/13	7308/1	7930/2
10965/5; součástí pozemku je stavba	6557	6677/14	7308/2	7930/4
10965/6; součástí pozemku je stavba	6558/3	6677/15	7308/6	7942/4
10965/8; součástí pozemku je stavba	6558/4	6677/16	7309/3	7942/5
10965/9; součástí pozemku je stavba	6558/5	6677/17	7310	7942/6
10965/10; součástí pozemku je stavba	6559	6684/1	7358/1	7961
10965/12; součástí pozemku je stavba	6560	6684/3	7380	7963
10965/18; součástí pozemku je stavba	6561	6684/5	7395/1	7964/1
10965/20; součástí pozemku je stavba	7970	8126/66	8135/16	8153/2
10965/26; součástí pozemku je stavba	7971/3	8126/68	8135/17	8153/24
10967/1; součástí pozemku je stavba	7972/3	8126/71	8135/18	8153/63
10967/4; součástí pozemku je stavba	8074	8126/73	8135/19	8153/64
10970/9; součástí pozemku je stavba	8099	8126/75	8135/20	8153/65
10971/2; součástí pozemku je stavba	8104	8126/77	8135/21	8153/66
10975; součástí pozemku je stavba	8105	8126/79	8135/22	8153/67
10976/21; součástí pozemku je stavba	8108	8126/81	8135/23	8153/70

10976/22; součástí pozemku je stavba	8109	8127/1	8135/24	8153/71
10976/24; součástí pozemku je stavba	8114/2	8127/2	8135/25	8153/72
10976/25; součástí pozemku je stavba	8117/1	8129/1	8135/26	8153/73
10976/26; součástí pozemku je stavba	8117/2	8129/3	8135/27	8153/74
10976/28; součástí pozemku je stavba	8117/3	8129/4	8135/28	8153/75
10976/29; součástí pozemku je stavba	8117/4	8129/5	8135/29	8153/76
10976/31; součástí pozemku je stavba	8117/5	8130/1	8135/30	8153/77
10977/8; součástí pozemku je stavba	8117/6	8130/12	8135/39	8153/78
10977/9; součástí pozemku je stavba	8117/7	8130/13	8135/41	8153/79
10979/2; součástí pozemku je stavba	8117/8	8130/14	8135/46	8153/80
10979/3; součástí pozemku je stavba	8117/9	8130/15	8135/47	8153/81
10979/4; součástí pozemku je stavba	8117/10	8130/16	8146/1	8153/82
10991/3; součástí pozemku je stavba	8117/11	8130/17	8146/3	8153/86
11102/20; součástí pozemku je stavba	8120	8130/18	8146/4	8153/87
11102/160; součástí pozemku je stavba	8121	8130/19	8146/5	8153/88
11102/177; součástí pozemku je stavba	8126/1	8130/21	8146/6	8153/89
11102/181; součástí pozemku je stavba	8126/16	8130/24	8146/7	8153/90
11102/408; součástí pozemku je stavba	8126/17	8132/1	8146/8	8153/91
11102/910; součástí pozemku je stavba	8126/18	8132/2	8148/2	8153/92
11102/938; součástí pozemku je stavba	8126/19	8132/3	8148/3	8153/93
11102/977; součástí pozemku je stavba	8126/20	8132/5	8148/4	8153/94
11132/1; součástí pozemku je stavba	8126/21	8132/6	8148/5	8153/95
11132/2; součástí pozemku je stavba	8126/22	8132/7	8148/6	8153/96
11132/3; součástí pozemku je stavba	8126/23	8132/12	8148/7	8153/97
11133; součástí pozemku je stavba	8126/24	8132/14	8148/8	8153/98
11178/2; součástí pozemku je stavba	8126/25	8132/15	8148/9	8153/99
11178/3; součástí pozemku je stavba	8126/26	8132/16	8148/10	8153/100
11178/12; součástí pozemku je stavba	8126/30	8132/19	8148/11	8153/101
11178/14; součástí pozemku je stavba	8126/31	8132/26	8148/12	8153/102
11191/8; součástí pozemku je stavba	8126/32	8132/27	8148/13	8153/103
11280/5; součástí pozemku je stavba	8126/33	8132/28	8148/14	8153/104
11285; součástí pozemku je stavba	8126/34	8132/29	8148/15	8153/105
11291/1; součástí pozemku je stavba	8126/35	8132/30	8148/16	8153/106
11291/2; součástí pozemku je stavba	8126/36	8133/1	8148/17	8153/107
11291/3; součástí pozemku je stavba	8126/37	8133/15	8148/18	8153/108
11291/4; součástí pozemku je stavba	8126/40	8134/1	8148/19	8153/109
11291/5; součástí pozemku je stavba	8126/46	8134/2	8148/20	8153/110
11293/1; součástí pozemku je stavba	8126/47	8134/4	8148/21	8153/111
11293/2; součástí pozemku je stavba	8126/48	8134/6	8148/22	8153/112
11293/3; součástí pozemku je stavba	8126/49	8134/7	8148/23	8153/113
11293/4; součástí pozemku je stavba	8126/50	8134/8	8148/24	8153/114
11293/5; součástí pozemku je stavba	8126/51	8134/10	8148/25	8153/115
11293/6; součástí pozemku je stavba	8126/52	8134/11	8148/26	8153/116
11293/7; součástí pozemku je stavba	8126/53	8134/12	8148/27	8153/117
11296/1; součástí pozemku je stavba	8126/54	8134/17	8150/1	8153/118
11296/2; součástí pozemku je stavba	8126/55	8134/18	8150/2	8153/119
11296/3; součástí pozemku je stavba	8126/56	8134/22	8150/3	8153/120
11296/4; součástí pozemku je stavba	8126/57	8134/23	8150/4	8153/121
11296/5; součástí pozemku je stavba	8126/58	8134/24	8150/5	8153/122
11296/6; součástí pozemku je stavba	8126/60	8134/37	8150/6	8153/123
11296/7; součástí pozemku je stavba	8126/62	8135/1	8150/7	8153/124
11298/1; součástí pozemku je stavba	8126/64	8135/6	8153/1	8153/125
11298/2; součástí pozemku je stavba	8153/126	8176/33	8216/12	8238/19
11298/3; součástí pozemku je stavba	8153/127	8176/34	8216/13	8238/52
11298/4; součástí pozemku je stavba	8153/128	8177/2	8216/14	8238/53
11319/110; součástí pozemku je stavba	8153/129	8179	8216/16	8238/54
11319/111; součástí pozemku je stavba	8153/130	8180	8216/17	8238/55
11319/114; součástí pozemku je stavba	8153/131	8182	8216/45	8238/56
11319/115; součástí pozemku je stavba	8153/132	8184/1	8216/46	8238/58
11319/116; součástí pozemku je stavba	8153/133	8184/2	8216/51	8238/59
11319/117; součástí pozemku je stavba	8153/134	8184/3	8216/52	8238/62

11319/118; součástí pozemku je stavba	8153/135	8184/4	8216/53	8238/64
11319/119; součástí pozemku je stavba	8153/136	8184/5	8216/54	8238/67
11319/120; součástí pozemku je stavba	8153/137	8184/6	8216/56	8238/68
11319/121; součástí pozemku je stavba	8153/138	8184/7	8216/59	8238/69
11319/122; součástí pozemku je stavba	8153/139	8184/8	8216/60	8239/2
11319/123; součástí pozemku je stavba	8153/140	8184/14	8216/61	8239/7
11319/124; součástí pozemku je stavba	8153/141	8184/15	8217/1	8242
11319/125; součástí pozemku je stavba	8153/142	8184/17	8217/2	8250/1
11319/126; součástí pozemku je stavba	8153/143	8184/21	8217/3	8251/1
11319/242; součástí pozemku je stavba	8153/144	8184/27	8217/5	8261/2
11319/337; součástí pozemku je stavba	8153/146	8184/34	8217/6	8270
11319/350; součástí pozemku je stavba	8153/147	8184/35	8217/7	8272/1
11319/351; součástí pozemku je stavba	8153/148	8184/36	8217/8	8272/2
11319/378; součástí pozemku je stavba	8153/149	8184/38	8220/1	8274/10
11579; součástí pozemku je stavba	8153/151	8184/49	8220/2	8274/18
11592; součástí pozemku je stavba	8153/154	8184/57	8221	8274/21
11700/99; součástí pozemku je stavba	8153/162	8184/58	8222/1	8286
11774/6; součástí pozemku je stavba	8153/218	8184/59	8226/1	8289/2
11774/7; součástí pozemku je stavba	8153/219	8184/60	8226/7	8289/93
11774/8; součástí pozemku je stavba	8153/220	8184/73	8226/13	8289/100
11776; součástí pozemku je stavba	8153/227	8184/99	8226/17	8289/124
11778/2; součástí pozemku je stavba	8153/228	8184/102	8226/19	8289/125
11778/4; součástí pozemku je stavba	8153/229	8184/105	8228	8320/2
11778/5; součástí pozemku je stavba	8153/230	8185/4	8230/1	8320/42
11820; součástí pozemku je stavba	8153/231	8185/7	8230/2	8320/51
11904; součástí pozemku je stavba	8153/238	8186/2	8230/3	8320/242
11906; součástí pozemku je stavba	8164	8187	8230/5	8320/243
11911/3; součástí pozemku je stavba	8165	8189	8230/6	8320/245
12075/18; součástí pozemku je stavba	8166	8190	8230/7	8320/247
12127/1; součástí pozemku je stavba	8167	8202/2	8230/8	8320/248
12214/2; součástí pozemku je stavba	8169	8205/1	8230/9	8323/1
12215/4; součástí pozemku je stavba	8171/1	8205/6	8230/10	8323/39
12215/12; součástí pozemku je stavba	8171/2	8205/16	8230/11	8354
12245/2; součástí pozemku je stavba	8172/1	8205/18	8230/12	8355
12513/2; součástí pozemku je stavba	8172/2	8210/4	8230/13	8356
12513/4; součástí pozemku je stavba	8173/1	8211	8231	8357/1
12589/21; součástí pozemku je stavba	8173/2	8212/1	8233	8357/2
12589/22; součástí pozemku je stavba	8174	8212/2	8234/1	8358/1
12589/23; součástí pozemku je stavba	8175	8212/6	8235/11	8358/2
12589/24; součástí pozemku je stavba	8176/3	8213/1	8235/17	8359/1
12589/25; součástí pozemku je stavba	8176/4	8213/2	8237/1	8359/2
12589/26; součástí pozemku je stavba	8176/6	8214	8237/2	8360
12589/27; součástí pozemku je stavba	8176/7	8216/1	8237/12	8361
12589/28; součástí pozemku je stavba	8176/8	8216/2	8237/45	8362/1
12589/29; součástí pozemku je stavba	8176/9	8216/3	8237/52	8362/3
12589/30; součástí pozemku je stavba	8176/10	8216/5	8237/53	8362/4
12589/31; součástí pozemku je stavba	8176/26	8216/6	8237/55	8362/5
12589/32; součástí pozemku je stavba	8176/29	8216/8	8237/58	8362/7
12589/33; součástí pozemku je stavba	8176/30	8216/9	8237/59	8363
12589/34; součástí pozemku je stavba	8176/31	8216/10	8238/2	8396/1
12589/35; součástí pozemku je stavba	8176/32	8216/11	8238/6	8396/3
12589/36; součástí pozemku je stavba	8397	8424/38	8454/82	8460/3
12589/37; součástí pozemku je stavba	8398/6	8424/39	8454/88	8460/9
12589/38; součástí pozemku je stavba	8399/1	8424/40	8454/89	8460/25
12589/39; součástí pozemku je stavba	8399/2	8424/41	8455/1	8460/26
12589/40; součástí pozemku je stavba	8399/6	8424/70	8455/6	8460/28
12589/41; součástí pozemku je stavba	8400/1	8424/76	8455/7	8460/29
12589/42; součástí pozemku je stavba	8400/9	8424/83	8455/10	8460/30
12589/43; součástí pozemku je stavba	8400/24	8424/85	8455/12	8460/31
12589/44; součástí pozemku je stavba	8400/25	8424/89	8455/13	8460/32

12589/45; součástí pozemku je stavba	8400/27	8424/91	8455/14	8461/1
12589/46; součástí pozemku je stavba	8400/29	8424/92	8455/30	8461/2
12589/47; součástí pozemku je stavba	8400/31	8424/93	8455/44	8461/3
12589/48; součástí pozemku je stavba	8400/43	8424/94	8455/47	8461/17
12589/49; součástí pozemku je stavba	8400/45	8424/117	8455/48	8461/19
12589/50; součástí pozemku je stavba	8401/2	8424/118	8455/49	8461/20
12589/51; součástí pozemku je stavba	8406/7	8424/119	8455/50	8462/1
12589/52; součástí pozemku je stavba	8407	8424/120	8455/51	8462/3
12589/53; součástí pozemku je stavba	8410	8424/135	8455/52	8462/4
12589/54; součástí pozemku je stavba	8411/1	8424/136	8455/53	8462/5
12589/55; součástí pozemku je stavba	8411/2	8433/1	8455/63	8462/6
12589/56; součástí pozemku je stavba	8411/3	8433/2	8455/66	8462/10
12589/57; součástí pozemku je stavba	8412	8433/3	8455/71	8462/13
12589/58; součástí pozemku je stavba	8413/1	8433/4	8455/72	8462/14
12589/59; součástí pozemku je stavba	8413/3	8433/5	8455/74	8462/15
12589/60; součástí pozemku je stavba	8414/95	8433/9	8455/76	8462/16
12589/61; součástí pozemku je stavba	8414/98	8434/3	8455/77	8462/19
12589/70; součástí pozemku je stavba	8414/119	8434/41	8455/78	8462/22
12688/109; součástí pozemku je stavba	8416/2	8434/42	8455/79	8462/25
12688/112; součástí pozemku je stavba	8416/3	8434/91	8455/106	8462/27
12860/1; součástí pozemku je stavba	8416/18	8434/95	8455/107	8462/29
12908; součástí pozemku je stavba	8417/15	8435/1	8455/114	8462/30
12914; součástí pozemku je stavba	8417/21	8436	8455/115	8462/31
12915; součástí pozemku je stavba	8417/25	8438	8455/116	8462/32
12916; součástí pozemku je stavba	8417/32	8439/1	8455/117	8462/33
12917; součástí pozemku je stavba	8417/46	8439/2	8456/1	8462/34
12918; součástí pozemku je stavba	8417/52	8441	8456/3	8462/43
12919; součástí pozemku je stavba	8417/53	8442	8456/6	8462/45
12920; součástí pozemku je stavba	8419/21	8443	8456/20	8462/46
12921; součástí pozemku je stavba	8420/1	8444	8456/42	8463/13
12922; součástí pozemku je stavba	8420/3	8447/2	8456/44	8463/14
12923; součástí pozemku je stavba	8420/4	8447/186	8456/45	8464/3
12924; součástí pozemku je stavba	8422/1	8448/1	8456/50	8466
12954; součástí pozemku je stavba	8422/10	8448/3	8456/52	8467/1
13040; součástí pozemku je stavba	8422/11	8448/4	8457/1	8467/2
13046; součástí pozemku je stavba	8422/12	8448/8	8457/9	8467/3
13108; součástí pozemku je stavba	8422/13	8448/10	8458/1	8467/14
13146; součástí pozemku je stavba	8422/15	8448/11	8459/1	8467/15
13148; součástí pozemku je stavba	8422/16	8448/14	8459/2	8467/21
14109; součástí pozemku je stavba	8422/17	8448/16	8459/3	8467/25
14174; součástí pozemku je stavba	8422/21	8448/17	8459/4	8467/26
14227; součástí pozemku je stavba	8422/24	8454/30	8459/5	8467/27
14231/2; součástí pozemku je stavba	8422/28	8454/31	8459/6	8467/28
14235; součástí pozemku je stavba	8422/29	8454/33	8459/8	8468/1
14245/1; součástí pozemku je stavba	8422/30	8454/36	8459/10	8468/6
14269; součástí pozemku je stavba	8422/31	8454/37	8459/11	8468/12
14283; součástí pozemku je stavba	8422/32	8454/38	8459/12	8468/30
14286; součástí pozemku je stavba	8422/35	8454/39	8459/13	8468/37
14414/19; součástí pozemku je stavba	8424/2	8454/40	8459/20	8468/38

		8424/4	8454/41	8459/30	8468/49
		8424/36	8454/81	8459/32	8468/52
8468/55	8502	8548/7	8595/26	9165/1	9710/18
8468/56	8506	8549/6	8595/27	9165/2	9710/19
8468/57	8507/1	8550/2	8595/28	9165/3	9710/21
8470/1	8508/1	8570/1	8595/31	9165/4	9710/22
8470/2	8509/1	8570/4	8595/32	9235/4	9710/23
8470/3	8509/11	8570/5	8595/33	9255	9710/24
8471/1	8525/9	8570/6	8595/36	9256	9710/25
8471/10	8525/27	8570/7	8595/38	9257	9710/26
8472/3	8528	8570/8	8595/59	9258	9710/27
8472/4	8530	8570/10	8595/64	9268	9710/28
8479	8531/1	8571	8596/5	9269/2	9710/29
8481/8	8531/3	8578/1	8596/6	9270/2	9710/30
8481/29	8531/4	8578/6	8599	9271	9710/31
8486/1	8531/5	8582/1	8600/1	9272/1	9710/32
8486/3	8531/8	8582/4	8600/2	9272/2	9710/33
8486/4	8531/9	8582/40	8600/3	9272/3	9710/34
8486/5	8531/10	8583/1	8600/4	9272/4	9710/35
8486/6	8531/13	8583/2	8600/6	9273	9710/36
8487/4	8531/14	8583/4	8600/7	9274	9710/38
8488/2	8531/15	8584/1	8600/8	9306	9710/39
8489/3	8531/16	8586/1	8600/9	9392/1	9710/40
8489/4	8531/21	8586/2	8602/1	9392/4	9710/41
8492/2	8531/22	8586/4	8602/2	9393/1	9741/1
8492/3	8531/25	8586/7	8603/1	9393/3	9753/1
8492/7	8531/26	8587/1	8603/3	9393/11	9765
8492/33	8531/27	8589/8	8606/1	9393/31	9833/1
8492/34	8531/31	8589/9	8606/6	9393/40	9833/12
8492/40	8531/32	8589/14	8606/7	9395/3	9841/1
8493/3	8532/9	8590/2	8609/2	9444	9841/3
8493/4	8532/10	8590/8	8611	9445/1	9841/5
8493/5	8532/11	8590/18	8613/1	9445/2	9841/7
8493/7	8533/16	8591/1	8613/3	9448	9841/9
8493/8	8533/17	8591/2	9046	9449/1	9841/51
8493/9	8536/7	8591/3	9088	9449/2	9841/61
8493/11	8538/20	8591/4	9090/7	9450	9913
8495/2	8538/24	8591/5	9098/2	9451/2	9919
8495/3	8540/6	8591/6	9098/3	9462/1	10011
8495/6	8541/6	8591/7	9114/1	9507/1	10013
8495/7	8541/8	8592/1	9114/2	9516/8	10015
8498/2	8541/9	8592/2	9115	9517/2	10018
8498/11	8542/11	8592/8	9116	9536	10020
8498/12	8542/13	8592/9	9118	9559/2	10033
8498/13	8542/14	8592/10	9119	9588	10050/2
8498/15	8542/15	8592/15	9153/1	9593	10052/2
8498/16	8542/16	8592/16	9153/2	9600	10061
8498/17	8544/7	8592/17	9153/11	9709	10075
8498/18	8544/8	8592/18	9153/13	9710/1	10137/2
8499/5	8545/1	8592/19	9153/16	9710/4	10142/1
8499/24	8545/2	8592/20	9153/17	9710/5	10142/2
8499/30	8545/4	8592/22	9153/18	9710/6	10142/6
8499/31	8545/12	8592/23	9153/22	9710/8	10144/2
8499/39	8545/13	8592/24	9153/23	9710/9	10145
8499/40	8546/1	8595/1	9153/25	9710/10	10147/2
8499/41	8546/2	8595/2	9164/1	9710/11	10147/7
8500/3	8546/17	8595/8	9164/2	9710/12	10158/2
8500/5	8547/29	8595/9	9164/3	9710/13	10158/3
8500/7	8547/30	8595/16	9164/4	9710/14	10192/2
8500/13	8547/33	8595/21	9164/5	9710/15	10193
8500/15	8547/34	8595/22	9164/6	9710/16	10194/1

8501	8547/37	8595/24	9164/7	9710/17	10196
10197	10379/1	10402/1	10448/4	10485/2	10524
10203/2	10379/2	10403/1	10448/5	10487	10525
10203/4	10380/1	10403/2	10448/6	10488/1	10526
10203/5	10381/1	10403/3	10448/7	10488/5	10527/1
10204/2	10381/2	10404	10449	10488/6	10528/1
10204/3	10381/3	10405	10451	10488/9	10528/4
10206/1	10381/4	10406	10452/1	10488/10	10529
10212/4	10381/5	10407	10453	10489/2	10530/1
10212/5	10381/6	10408/1	10454/1	10489/7	10533
10212/6	10381/8	10408/3	10454/2	10489/8	10537
10214/2	10381/13	10408/22	10454/3	10489/10	10538
10252/1	10381/15	10409	10454/4	10489/14	10539
10252/2	10381/16	10410	10454/5	10490/5	10540
10252/3	10382/1	10411	10454/6	10504/2	10541
10252/4	10383/1	10412	10455/1	10506	10542/1
10252/5	10383/3	10413	10455/3	10507	10545
10256/1	10383/4	10414	10456/1	10508/1	10546
10256/2	10383/5	10415	10456/2	10508/2	10547
10256/5	10385/1	10416	10456/3	10508/3	10548
10256/6	10385/4	10417	10460/1	10508/4	10549
10261/1	10385/5	10418	10461	10508/5	10550/1
10265	10385/6	10419	10462/1	10508/7	10551/1
10268	10385/7	10420	10462/5	10508/8	10551/7
10275	10386	10421	10463/1	10508/13	10552/1
10339	10387	10422	10463/2	10508/14	10553
10340	10388/25	10423	10465/1	10508/15	10554
10341	10388/27	10424	10466	10508/16	10555
10342	10388/29	10425	10467/6	10508/17	10556/1
10343	10388/30	10426	10468	10508/18	10556/6
10344	10388/31	10427/1	10469	10508/19	10557
10345	10388/33	10427/2	10470/2	10508/24	10558
10346	10388/34	10427/3	10470/3	10508/25	10560
10347	10388/35	10428/1	10470/4	10508/26	10561/1
10348/1	10388/36	10428/2	10471/1	10508/27	10561/2
10348/3	10388/38	10428/3	10471/2	10508/30	10561/3
10349/1	10388/42	10428/4	10471/3	10508/31	10562/1
10349/4	10388/43	10428/5	10471/5	10508/33	10562/2
10350	10388/44	10428/6	10472	10508/35	10562/4
10351	10388/45	10428/7	10473/1	10508/37	10562/7
10352	10388/46	10428/8	10473/2	10508/39	10562/12
10353	10388/47	10429	10474	10508/41	10562/13
10354/1	10388/49	10430	10476/1	10508/43	10562/14
10355	10388/50	10432	10476/2	10508/45	10563/1
10356	10388/51	10434	10477/2	10508/46	10563/4
10357	10388/52	10435/1	10477/3	10509/1	10563/6
10359	10389	10436	10477/8	10509/2	10563/7
10360	10390	10437	10477/9	10510	10563/8
10362	10391/1	10438	10477/10	10511	10563/20
10363	10392/10	10439	10477/13	10512	10563/26
10364	10393/1	10440	10477/22	10513	10563/27
10365	10393/2	10441	10478/2	10514	10563/28
10366	10393/3	10442	10478/4	10515	10563/31
10367	10394/1	10443	10479/1	10516	10563/38
10368	10394/4	10444	10479/2	10517/1	10564
10369	10395/1	10445	10479/3	10518	10565
10370	10395/2	10446	10479/9	10519	10566/2
10371/1	10396	10447	10479/10	10520	10566/4
10371/2	10400	10448/1	10480/1	10521	10566/8
10376	10401/1	10448/2	10480/2	10522	10566/9
10378	10401/2	10448/3	10480/3	10523/1	10566/10

10566/12	10622/15	10707/2	10832/2	10921/31	10965/17
10566/13	10622/16	10708/1	10832/4	10921/32	10965/21
10566/14	10622/17	10713/1	10832/5	10921/33	10965/22
10566/15	10622/18	10713/3	10835/1	10921/34	10965/23
10566/16	10622/19	10713/4	10835/2	10921/35	10966/1
10566/17	10622/20	10713/8	10835/3	10921/36	10967/3
10566/18	10622/21	10714/2	10835/4	10921/37	10970/1
10566/19	10622/22	10714/3	10836/2	10921/38	10970/3
10566/20	10622/23	10714/5	10837/1	10921/39	10970/10
10566/21	10622/24	10714/6	10837/2	10921/40	10970/11
10566/22	10622/25	10714/7	10837/4	10922/1	10971/1
10566/23	10622/26	10714/8	10837/5	10922/3	10971/3
10566/24	10622/27	10714/9	10858/2	10933/2	10971/4
10566/25	10624	10714/11	10860	10933/4	10972
10566/30	10626/1	10715/1	10865/1	10935/1	10976/1
10566/33	10626/2	10715/2	10865/2	10941	10976/3
10566/36	10626/3	10715/3	10889	10946/1	10976/4
10566/37	10626/4	10715/4	10890	10946/4	10976/6
10566/39	10626/5	10744/2	10917/1	10946/8	10976/7
10566/41	10626/6	10744/3	10917/2	10946/9	10976/8
10566/42	10626/7	10744/4	10917/3	10946/10	10976/10
10566/43	10626/8	10744/5	10917/4	10946/11	10976/12
10566/44	10626/9	10744/6	10918/1	10946/12	10976/13
10566/45	10626/10	10745	10920/5	10946/13	10976/17
10566/46	10626/11	10746/3	10920/6	10946/17	10976/20
10566/47	10626/12	10746/5	10920/13	10946/18	10977/1
10566/48	10626/13	10751/2	10920/14	10947/2	10977/2
10566/49	10626/14	10751/8	10920/17	10947/5	10977/5
10566/50	10626/15	10751/9	10920/19	10947/9	10977/6
10566/51	10626/16	10751/15	10920/20	10947/11	10978/1
10566/52	10626/17	10759	10920/21	10947/12	10978/2
10566/53	10626/18	10761	10920/23	10947/17	10978/3
10566/54	10626/19	10768/2	10921/1	10947/19	10978/4
10566/55	10626/20	10771/1	10921/2	10947/20	10978/5
10566/56	10628/1	10771/4	10921/3	10947/21	10978/6
10566/57	10628/3	10771/5	10921/4	10947/24	10978/7
10566/58	10629/1	10771/6	10921/6	10947/25	10979/1
10566/61	10629/2	10771/8	10921/8	10947/28	10990/4
10573/3	10629/10	10771/10	10921/9	10947/29	10991/1
10573/4	10630	10771/12	10921/10	10947/30	10991/4
10594/4	10638	10771/26	10921/11	10947/31	10991/6
10613	10676/5	10772/2	10921/12	10951/1	10991/8
10617/1	10678/1	10794/10	10921/13	10951/4	10991/9
10617/11	10678/2	10808	10921/14	10951/5	10992
10617/15	10678/3	10809/1	10921/15	10953/1	11004
10619/1	10686/1	10813/1	10921/16	10953/2	11005/2
10621	10686/3	10813/2	10921/17	10953/3	11011/1
10622/1	10686/9	10813/4	10921/18	10953/14	11038/3
10622/2	10687/8	10813/5	10921/19	10953/15	11040
10622/3	10692/10	10828/4	10921/20	10953/17	11041
10622/4	10692/13	10828/5	10921/21	10953/18	11042/1
10622/5	10693/3	10828/6	10921/22	10953/19	11049
10622/6	10694/1	10828/7	10921/23	10953/22	11050
10622/7	10694/4	10828/14	10921/24	10955/1	11062/17
10622/8	10694/5	10828/16	10921/25	10955/2	11074/1
10622/10	10694/6	10828/18	10921/26	10958/1	11083
10622/11	10694/9	10828/19	10921/27	10959	11084
10622/12	10694/10	10829/1	10921/28	10965/2	11085
10622/13	10695/4	10829/2	10921/29	10965/4	11086
10622/14	10707/1	10832/1	10921/30	10965/11	11087
11088/1	11102/111	11128/3	11248/10	11261/7	11286/56

11088/4	11102/112	11129/2	11248/15	11264/3	11286/58
11088/5	11102/113	11130/1	11248/22	11264/7	11286/60
11089/1	11102/114	11130/2	11248/27	11264/13	11286/61
11089/2	11102/115	11130/3	11248/29	11268/10	11286/62
11090/1	11102/116	11132/4	11248/30	11268/11	11287/1
11090/2	11102/117	11148/1	11248/31	11270/5	11292/1
11090/3	11102/118	11148/3	11248/32	11275	11292/2
11091	11102/119	11160/3	11248/33	11276	11292/3
11092/4	11102/120	11161/2	11249/1	11277/1	11292/4
11092/73	11102/121	11163/1	11249/2	11277/2	11292/5
11092/74	11102/122	11163/10	11249/3	11278/1	11294/1
11092/77	11102/123	11176/1	11249/5	11278/2	11294/2
11092/78	11102/124	11176/2	11249/7	11280/3	11294/3
11092/79	11102/132	11176/3	11249/8	11281/1	11294/4
11092/80	11102/133	11176/4	11249/11	11283/1	11294/5
11092/81	11102/134	11176/5	11251/6	11284/1	11294/6
11092/82	11102/135	11176/6	11251/7	11284/2	11294/7
11092/83	11102/178	11176/7	11251/8	11286/1	11295/1
11092/84	11102/179	11176/8	11251/13	11286/3	11295/2
11092/85	11102/180	11176/9	11251/16	11286/4	11295/3
11093/2	11102/182	11176/10	11251/17	11286/5	11295/4
11093/3	11102/183	11176/11	11255/1	11286/6	11295/5
11093/4	11102/452	11178/4	11255/2	11286/7	11295/6
11093/5	11102/453	11178/13	11255/16	11286/8	11295/7
11093/6	11102/454	11178/15	11255/21	11286/9	11297/1
11095/5	11102/455	11180/16	11255/33	11286/10	11297/2
11095/6	11102/456	11181/6	11255/35	11286/11	11297/3
11095/7	11102/457	11183/1	11255/48	11286/12	11297/4
11096/2	11102/458	11183/3	11256/1	11286/13	11299/1
11097/1	11102/470	11184/2	11256/5	11286/14	11299/2
11097/2	11102/531	11184/3	11256/6	11286/15	11299/3
11097/3	11102/593	11189/3	11256/9	11286/16	11299/4
11099/2	11102/594	11189/4	11256/12	11286/17	11299/5
11100/4	11102/595	11190/1	11256/14	11286/18	11301/6
11102/3	11102/597	11190/2	11256/16	11286/19	11303/7
11102/4	11102/654	11191/1	11256/32	11286/20	11305
11102/5	11102/697	11192/2	11256/35	11286/21	11309/1
11102/6	11102/702	11193	11256/36	11286/22	11311/1
11102/8	11102/739	11194	11256/55	11286/23	11315/1
11102/13	11102/740	11201	11258/1	11286/24	11315/8
11102/14	11102/742	11216/1	11258/4	11286/27	11315/9
11102/15	11102/825	11216/2	11258/5	11286/28	11319/1
11102/16	11102/902	11216/3	11258/6	11286/29	11319/21
11102/17	11102/981	11216/4	11258/45	11286/31	11319/58
11102/18	11102/998	11220/1	11258/46	11286/32	11319/113
11102/21	11111	11220/2	11258/47	11286/33	11319/127
11102/28	11120/1	11222	11258/57	11286/34	11319/159
11102/57	11121/1	11225	11258/60	11286/36	11319/160
11102/78	11122/7	11228/3	11258/62	11286/37	11319/161
11102/79	11123	11229/3	11258/63	11286/39	11319/162
11102/80	11124/1	11233	11258/64	11286/40	11319/163
11102/82	11124/2	11242/5	11258/80	11286/41	11319/164
11102/104	11125/1	11242/6	11258/85	11286/42	11319/165
11102/105	11125/2	11242/8	11258/171	11286/44	11319/166
11102/106	11125/4	11242/9	11258/177	11286/48	11319/167
11102/107	11125/6	11246/1	11258/178	11286/49	11319/169
11102/108	11127/2	11247/11	11261/1	11286/50	11319/170
11102/109	11127/3	11248/2	11261/3	11286/53	11319/171
11102/110	11128/2	11248/4	11261/4	11286/55	11319/172
11319/173	11319/301	11414/1	11692	11777	12099
11319/174	11319/302	11414/5	11693	11778/1	12102/71

11319/175	11319/303	11543/1	11694	11778/3	12102/79
11319/236	11319/304	11543/4	11695/1	11779/3	12102/113
11319/237	11319/305	11549/1	11695/2	11779/5	12102/117
11319/243	11319/306	11578	11695/4	11780/4	12102/118
11319/246	11319/307	11586/12	11695/6	11785	12102/119
11319/247	11319/308	11586/13	11695/7	11786	12118
11319/248	11319/309	11586/14	11696	11789/1	12121/11
11319/249	11319/310	11587/2	11697/1	11790/5	12121/12
11319/250	11319/311	11587/3	11697/2	11791	12121/13
11319/251	11319/312	11587/4	11697/3	11793/1	12121/15
11319/252	11319/313	11591	11699/12	11793/2	12121/16
11319/253	11319/314	11600/1	11699/21	11793/3	12127/2
11319/254	11319/315	11600/4	11700/1	11793/4	12180
11319/255	11319/320	11600/6	11700/2	11793/6	12181/1
11319/256	11319/322	11600/7	11700/3	11793/7	12182/1
11319/257	11319/324	11600/8	11700/4	11793/8	12198/21
11319/258	11319/326	11600/9	11700/5	11793/10	12198/110
11319/259	11319/327	11600/10	11700/6	11794/7	12198/112
11319/260	11319/336	11600/11	11700/26	11794/8	12198/113
11319/261	11319/348	11600/13	11700/39	11796	12198/232
11319/262	11319/354	11600/16	11700/68	11819	12198/233
11319/263	11319/355	11600/17	11700/86	11852/1	12198/234
11319/264	11319/356	11600/18	11700/91	11865	12198/235
11319/265	11319/357	11600/23	11700/94	11866	12207/3
11319/266	11319/360	11600/24	11700/97	11867	12207/4
11319/267	11319/361	11600/27	11700/98	11874	12208/2
11319/268	11319/362	11600/28	11700/100	11878/3	12208/3
11319/269	11319/369	11600/29	11700/101	11907	12208/4
11319/270	11319/370	11600/38	11700/102	11911/17	12213/3
11319/271	11319/371	11602/1	11700/118	11911/19	12214/1
11319/272	11319/372	11602/2	11700/125	11974/3	12215/1
11319/273	11319/374	11605/2	11701	12044/12	12215/2
11319/274	11319/376	11605/53	11703/1	12053/1	12215/5
11319/275	11319/377	11607/2	11704	12062/19	12215/6
11319/276	11319/379	11609	11727/1	12062/20	12215/7
11319/277	11319/384	11610/2	11727/2	12062/30	12215/8
11319/278	11319/385	11610/3	11728/1	12063/1	12215/11
11319/279	11319/388	11610/160	11748	12063/3	12216/1
11319/280	11319/389	11610/166	11749/1	12063/10	12216/2
11319/281	11319/390	11614/2	11749/17	12063/31	12220/2
11319/283	11319/391	11614/3	11749/18	12063/68	12220/3
11319/284	11319/392	11615	11749/19	12063/69	12220/9
11319/285	11319/398	11616/2	11749/20	12063/80	12220/10
11319/286	11319/399	11616/3	11749/21	12063/88	12221
11319/287	11319/404	11625	11749/22	12063/201	12222
11319/288	11319/405	11626	11749/23	12063/229	12228
11319/289	11319/406	11627/1	11749/24	12063/230	12233
11319/290	11319/407	11629/3	11749/25	12075/19	12234
11319/291	11319/411	11631/3	11749/26	12076/2	12236/1
11319/292	11319/412	11641/2	11749/27	12076/3	12236/2
11319/293	11319/425	11641/3	11749/28	12076/5	12236/3
11319/294	11319/426	11642	11749/29	12079/1	12244/2
11319/295	11319/427	11645/5	11749/33	12081	12245/3
11319/296	11328/7	11645/6	11749/40	12082/1	12245/6
11319/297	11367/2	11645/8	11773/1	12082/2	12245/7
11319/298	11392	11645/9	11773/2	12085/2	12245/8
11319/299	11400/8	11684	11774/1	12085/3	12247
11319/300	11412/1	11691	11774/9	12085/12	12250/3
12250/4	12536/3	12688/30	12693	12737/1	12787
12250/14	12536/5	12688/32	12694	12737/3	12788
12250/15	12537/11	12688/33	12695/1	12738	12789/1

12250/16	12537/12	12688/34	12695/2	12741/1	12790/1
12250/17	12539/1	12688/35	12696/1	12742	12790/9
12250/18	12544/2	12688/36	12698/2	12743	12790/11
12250/19	12545/2	12688/37	12698/3	12744	12790/12
12267/1	12545/3	12688/38	12700	12745	12791/2
12267/18	12548/2	12688/39	12701/1	12746	12792
12269	12548/3	12688/41	12701/2	12748/2	12794/1
12270/2	12554/8	12688/42	12702/1	12750/1	12795
12273	12568/4	12688/44	12702/2	12750/2	12796
12275/2	12568/14	12688/45	12706	12751	12797/1
12275/5	12570/7	12688/48	12707	12752/1	12797/2
12275/6	12577/1	12688/50	12708/1	12752/2	12798
12275/16	12577/4	12688/51	12708/3	12752/3	12799
12281	12579/1	12688/52	12708/4	12754/1	12800/1
12282/2	12587	12688/53	12708/5	12754/2	12801/2
12282/3	12588	12688/54	12708/6	12754/3	12802
12283	12589/2	12688/55	12708/7	12755/1	12803/1
12323/1	12589/5	12688/56	12709	12756	12803/4
12323/2	12589/10	12688/57	12710	12757	12803/5
12351/2	12589/11	12688/59	12711	12758	12804/1
12351/22	12589/12	12688/62	12712/1	12759	12804/3
12353/1	12589/13	12688/63	12712/2	12760/1	12805/2
12357/22	12589/14	12688/64	12712/8	12761	12805/4
12361/3	12589/15	12688/65	12712/9	12762	12805/5
12420/1	12589/16	12688/66	12712/10	12763	12806/1
12420/2	12589/17	12688/67	12713	12764/1	12807/7
12420/3	12589/18	12688/68	12714	12765	12808/1
12420/4	12589/19	12688/69	12715	12766/1	12809/1
12421/3	12589/20	12688/70	12716/1	12767/1	12809/2
12441/3	12589/63	12688/71	12716/2	12768	12810
12445/1	12589/66	12688/85	12716/3	12769	12820/1
12449/2	12589/71	12688/86	12716/5	12770	12820/2
12475	12589/72	12688/87	12716/6	12771/1	12820/3
12476	12589/77	12688/88	12716/7	12771/2	12824/3
12477	12590	12688/89	12716/9	12771/5	12825
12478	12688/1	12688/90	12717/1	12772	12826/1
12496	12688/2	12688/95	12718	12773	12826/2
12500/1	12688/4	12688/96	12720	12774	12897/1
12500/2	12688/5	12688/97	12721	12775/1	12913/1
12501/2	12688/6	12688/99	12722/1	12775/2	12913/2
12501/3	12688/10	12688/100	12722/2	12775/3	12913/3
12504	12688/11	12688/101	12723	12775/4	12913/4
12513/1	12688/12	12688/102	12724	12775/6	12913/5
12515/2	12688/14	12688/103	12725	12776/6	12953
12516/1	12688/15	12688/105	12726/1	12777	12959
12516/2	12688/16	12688/106	12726/3	12778	12992
12519/3	12688/17	12688/107	12727/1	12779	12997/1
12527/2	12688/18	12688/108	12727/2	12780/1	13011/1
12529/35	12688/19	12689/1	12727/3	12781	13011/4
12530/15	12688/20	12689/2	12728/1	12782/1	13011/5
12531/11	12688/21	12689/3	12728/2	12784	13012/6
12532	12688/22	12690/1	12730	12785/3	13012/12
12535/2	12688/23	12690/2	12734/1	12785/4	13017/1
12535/3	12688/24	12690/4	12734/3	12785/6	13017/2
12535/4	12688/25	12690/7	12736/2	12786/1	13017/3
12536/1	12688/26	12690/10	12736/3	12786/2	13021
12536/2	12688/28	12691/1	12736/7	12786/6	13024/1
13025/1	13276	13492	14224/3	14282	14377
13025/2	13277	14004	14226/1	14284	14378
13027/1	13279	14005	14226/3	14285	14379
13027/2	13280/2	14006	14228	14287	14380

13027/3	13282/2	14007/8	14229	14288	14381
13028	13285	14012/2	14230/1	14289	14382
13029	13286	14019	14231/1	14290	14384/1
13030/1	13287	14021	14232	14291	14384/2
13030/3	13288/1	14070	14233/1	14293	14385
13030/4	13288/3	14094	14234	14294	14386
13033/2	13290	14108/2	14240	14296	14387
13033/3	13291	14159	14241	14297/1	14388
13033/4	13311	14172/1	14242	14297/2	14389
13033/5	13312	14172/2	14243	14298	14390/1
13033/7	13313	14173/1	14244	14299	14390/3
13033/8	13314	14173/2	14245/2	14300	14391
13035/1	13315	14173/3	14245/3	14302	14392
13037/1	13317	14173/4	14245/4	14303	14393/1
13038	13318	14175	14245/5	14304	14393/2
13039	13319	14176	14245/6	14305	14395/2
13045	13320	14177	14245/7	14313/2	14397
13101	13321	14178/1	14245/8	14313/3	14398/2
13105	13326	14178/2	14245/9	14313/6	14399/4
13107	13327	14179	14245/10	14314/2	14400/2
13147	13328	14180	14245/11	14317/1	14401/1
13179	13329	14181	14245/12	14317/2	14401/2
13180	13335	14182	14245/13	14317/3	14401/3
13182/2	13336	14183/1	14245/14	14317/4	14401/4
13183	13337	14183/2	14245/15	14317/5	14402/2
13188	13338	14184	14245/16	14317/6	14403/1
13189	13339	14185	14246	14317/7	14405/6
13190	13340	14186	14247	14317/8	14406
13200/8	13341	14187	14248	14317/9	14407/1
13200/9	13349	14188	14249	14319/1	14407/4
13203	13350	14189	14250	14319/2	14408
13205	13351	14190	14251	14319/3	14414/3
13207	13352	14191	14252	14319/4	14414/8
13209	13353	14192/1	14253	14319/5	14414/9
13210	13354	14192/2	14254	14319/6	14414/10
13211	13355	14193	14255	14319/7	14414/11
13212	13356	14197	14256	14319/8	14414/12
13213	13357	14198	14257	14319/9	14414/13
13215	13368	14199	14258	14319/10	14414/14
13217	13369	14200	14259	14319/11	14414/15
13218	13370	14201	14260	14319/16	14414/20
13219	13371	14202	14261	14319/17	14415/1
13220/3	13372	14204	14262	14319/18	14415/2
13220/4	13373	14205	14263	14319/19	14417
13221	13374	14206	14264	14319/20	14419
13233	13375	14207	14265	14323	14420
13243	13376	14208	14268	14332/1	14421
13244	13387	14209	14270	14332/2	14422
13245	13388	14211	14271/1	14332/3	14423
13269	13389	14212	14271/3	14341	14424/1
13270	13390	14213	14272	14344	14424/2
13271	13391	14214	14276	14347	14425/3
13272	13392	14215	14277	14355	14425/4
13273	13393	14222	14278	14357	14425/5
13274	13394	14223	14279	14375	14425/7
13275	13395	14224/1	14280	14376/1	14425/15
14425/16	14430/101	14430/252	14430/309	14436/4	14436/36
14425/17	14430/102	14430/253	14430/310	14436/6	14436/37
14430/65	14430/103	14430/267	14430/311	14436/8	14436/38
14430/70	14430/104	14430/269	14430/312	14436/10	14436/39
14430/71	14430/105	14430/272	14430/313	14436/11	14441

14430/72	14430/106	14430/276	14430/314	14436/12	14443
14430/73	14430/120	14430/278	14430/315	14436/13	14445
14430/74	14430/126	14430/279	14430/316	14436/14	14447
14430/75	14430/184	14430/280	14430/317	14436/17	14452
14430/76	14430/185	14430/281	14430/318	14436/18	14453
14430/92	14430/215	14430/282	14430/319	14436/19	14454
14430/93	14430/216	14430/283	14430/320	14436/20	14455
14430/94	14430/217	14430/290	14435/2	14436/25	14460
14430/95	14430/221	14430/295	14435/3	14436/28	14462
14430/96	14430/244	14430/297	14435/4	14436/32	14472
14430/99	14430/246	14430/301	14435/5	14436/34	14476
14430/100	14430/248	14430/305	14436/1	14436/35	7

<b>Stavby</b>
<b>Číslo</b>

Jižní Předměstí č. p. 131, na pozemku p. č. 10018
Východní Předměstí č. p. 2565, na pozemku p. č. 1593
bez čp / č. ev., jiná stavba, na pozemku p. č. 447/6
bez čp / č. ev., garáž, na pozemku p. č. 12767/4
bez čp / č. ev., garáž, na pozemku p. č. 3607/57
bez čp / č. ev., garáž, na pozemku p. č. 12767/2
bez čp / č. ev., stavba technického vybavení, na pozemku p. č. 14302
bez čp / č. ev., stavba technického vybavení, na pozemku p. č. 14272
bez čp / č. ev., stavba technického vybavení, na pozemku p. č. 14268
bez čp / č. ev., stavba technického vybavení, na pozemku p. č. 14261
bez čp / č. ev., stavba technického vybavení, na pozemku p. č. 14260
bez čp / č. ev., stavba technického vybavení, na pozemku p. č. 14257
bez čp / č. ev., stavba technického vybavení, na pozemku p. č. 14256
bez čp / č. ev., stavba technického vybavení, na pozemku p. č. 14255
bez čp / č. ev., stavba technického vybavení, na pozemku p. č. 14253
bez čp / č. ev., stavba technického vybavení, na pozemku p. č. 14252
bez čp / č. ev., stavba technického vybavení, na pozemku p. č. 14173/2, 14308/2
bez čp / č. ev., stavba technického vybavení, na pozemku p. č. 14249
bez čp / č. ev., stavba technického vybavení, na pozemku p. č. 14248
bez čp / č. ev., stavba technického vybavení, na pozemku p. č. 14247
bez čp / č. ev., stavba technického vybavení, na pozemku p. č. 14246
bez čp / č. ev., stavba technického vybavení, na pozemku p. č. 14244
bez čp / č. ev., stavba technického vybavení, na pozemku p. č. 14197
bez čp / č. ev., stavba technického vybavení, na pozemku p. č. 14190
bez čp / č. ev., stavba technického vybavení, na pozemku p. č. 14188
bez čp / č. ev., stavba technického vybavení, na pozemku p. č. 10714/11
bez čp / č. ev., stavba technického vybavení, na pozemku p. č. 1902/32
bez čp / č. ev., stavba technického vybavení, na pozemku p. č. 3138/11
bez čp / č. ev., stavba technického vybavení, na pozemku p. č. 14270
bez čp / č. ev., stavba technického vybavení, na pozemku p. č. 14430/267
bez čp / č. ev., stavba pro dopravu, na pozemku p. č. 12102/54
bez čp / č. ev., stavba technického vybavení, na pozemku p. č. 14414/20
bez čp / č. ev., stavba technického vybavení, na pozemku p. č. 14173/3, 14308/3
bez čp / č. ev., stavba technického vybavení, na pozemku p. č. 8499/39, 8531/25
bez čp / č. ev., objekt občanské vybavenosti, na pozemku p. č. 1892/18
bez čp / č. ev., jiná stavba, na pozemku p. č. 11911/2, 11911/19
bez čp / č. ev., stavba technického vybavení, na pozemku p. č. 14250

<b>Jednotky</b>
Na LV nejsou zapsány žádné jednotky.

<b>Práva stavby</b>
Na LV nejsou zapsána žádná práva stavby.

## Seznam nemovitostí na LV

Číslo LV:

26285

Katastrální území:

Plzeň [721981]

Vlastníci, jiní oprávnění

Vlastnické právo	Podíl
Česká republika	
Právo hospodařit s majetkem státu	Podíl
Správa železnic, státní organizace, Dlážděná 1003/7, Nové Město, 11000 Praha 1	

Pozemky				
Parcelní číslo				
5488/15; součástí pozemku je stavba	6430/66	6591/17	6591/106	9026/1
5488/30; součástí pozemku je stavba	6430/68	6591/18	6591/107	9026/2
5488/31; součástí pozemku je stavba	6430/70	6591/19	6591/108	9026/3
5488/32; součástí pozemku je stavba	6430/72	6591/20	6591/112	9027
5488/33; součástí pozemku je stavba	6430/74	6591/21	6591/114	9028
5488/34; součástí pozemku je stavba	6430/76	6591/22	6591/115	9029
5488/35; součástí pozemku je stavba	6430/78	6591/23	6591/116	9030
5488/36; součástí pozemku je stavba	6430/80	6591/24	6591/117	9031
5488/37; součástí pozemku je stavba	6430/82	6591/25	6591/118	9032
5488/39; součástí pozemku je stavba	6430/84	6591/26	6591/119	9033
5488/40; součástí pozemku je stavba	6430/86	6591/53	6591/120	9034
5488/41; součástí pozemku je stavba	6430/88	6591/54	6591/121	9035
5488/42; součástí pozemku je stavba	6430/90	6591/55	6591/122	9036
5488/43; součástí pozemku je stavba	6430/92	6591/56	6591/124	9037
5488/44; součástí pozemku je stavba	6430/97	6591/57	6592/3	9038
5488/45; součástí pozemku je stavba	6430/98	6591/58	6592/8	9039/1
5644/1; součástí pozemku je stavba	6430/99	6591/59	6592/9	9039/2
5645/3; součástí pozemku je stavba	6586/1	6591/60	6592/10	9040/1
6594; součástí pozemku je stavba	6586/12	6591/61	6592/11	9040/2
9838/33; součástí pozemku je stavba	6586/13	6591/62	6592/12	9041
10578; součástí pozemku je stavba	6586/14	6591/63	6592/13	9042
13416; součástí pozemku je stavba	6586/15	6591/64	6593	9043
13417; součástí pozemku je stavba	6586/16	6591/65	8153/155	9044
13419; součástí pozemku je stavba	6589/1	6591/77	8153/211	9045
13420; součástí pozemku je stavba	6589/10	6591/78	8153/217	9049/1
2664/4	6430/13	6589/23	6591/79	8985/20
3639/2	6430/18	6589/24	6591/80	8985/21
3639/24	6430/20	6589/25	6591/81	8985/56
5601/43	6430/22	6589/26	6591/82	9009/3
5601/51	6430/24	6589/27	6591/83	9012/13
5601/52	6430/26	6589/28	6591/84	9014
5601/56	6430/28	6590/5	6591/85	9015
5609/1	6430/30	6590/30	6591/86	9016
5617	6430/32	6591/1	6591/87	9017
5618	6430/34	6591/2	6591/88	9018
5621	6430/36	6591/3	6591/90	9019
5644/2	6430/38	6591/4	6591/91	9020/1
5645/4	6430/43	6591/5	6591/92	9020/2
5645/7	6430/45	6591/6	6591/94	9020/3
5645/8	6430/47	6591/7	6591/95	9020/4
5646	6430/49	6591/8	6591/96	9020/7
5647	6430/51	6591/9	6591/97	9020/13
5655	6430/53	6591/10	6591/99	9020/14
5661	6430/55	6591/11	6591/100	9020/15
5662/5	6430/57	6591/12	6591/101	9020/16
5662/11	6430/59	6591/13	6591/102	9022
5664/2	6430/61	6591/14	6591/103	9023

5664/8	6430/63	6591/15	6591/104	9025/1	10580
5953/2	6430/64	6591/16	6591/105	9025/2	12827/2
13323	13343	13360	13377	13385	13402
13324	13344	13361	13378	13386	13403
13330	13345	13362	13379	13396	13404
13331	13346	13363	13380	13397	13405
13332	13347	13364	13381	13398	13406
13333	13348	13365	13382	13399	13407
13334	13358	13366	13383	13400	13408
13342	13359	13367	13384	13401	13409
13410	13411/1	13413			

Stavby
Číslo

bez čp / č. ev., stavba technického vybavení, na pozemku p. č. 859/13, 8153/217 (parcely leží ve více k.ú.)

Jednotky
Na LV nejsou zapsány žádné jednotky.

Práva stavby
Na LV nejsou zapsána žádná práva stavby.

## Seznam nemovitostí na LV

Číslo LV:

6762

Katastrální území:

Plzeň [721981]

Vlastníci, jiní oprávnění

Vlastnické právo	Podíl
Plzeňský kraj, Škroupova 1760/18, Jižní Předměstí, 30100 Plzeň	
Právo hospodařit s majetkem státu	Podíl
Správa a údržba silnic Plzeňského kraje, příspěvková organizace, Koterovská 462/162, Koterov, 32600 Plzeň	

Pozemky

Parcelní číslo					
6519/2; součástí pozemku je stavba	5460/3	8274/27	10388/28	13011/3	
6519/3; součástí pozemku je stavba	5460/4	8422/26	10388/32	13012/1	
2788/2	4624/88	5460/5	8424/82	10388/37	13012/2
2876/10	4624/91	5462	8433/7	10388/39	13012/3
2876/17	4624/92	5478/1	8434/93	10388/40	13012/4
2876/18	4624/96	5478/5	8434/96	10388/41	13012/7
4624/16	5370/9	5525/4	8435/2	10388/48	13012/8
4624/31	5370/10	5525/7	8435/3	10475	14435/1
4624/43	5428/2	5525/9	8448/13	11088/2	14436/21
4624/49	5428/10	5527/20	9387/35	12803/3	14436/22
4624/67	5449/1	6513/69	10349/5	12805/1	14436/23
4624/81	5455/14	6518	10388/1	12805/6	14436/24
4624/85	5455/16	6519/1	10388/24	12805/7	14436/30
4624/87	5460/2	8274/19	10388/26	13011/2	14436/31

Stavby

Číslo
-------

bez čp / č. ev., objekt občanské vybavenosti, na pozemku p. č. 6513/9

Jednotky

Na LV nejsou zapsány žádné jednotky.

Práva stavby

Na LV nejsou zapsána žádná práva stavby.